



PROGRAM HOSPODÁRSKEHO A SOCIÁLNEHO ROZVOJA OBCE ŠTIAVNIČKA NA ROKY 2021-2027



Publikovaný verejne:	www.stiavnicka.sk
Verzia časti dokumentu:	1.0



OBSAH

1. ÚVOD.....	3
1.1. Východiská pre spracovanie dokumentu PHSR.....	3
2. ANALYTICKÁ ČASŤ.....	9
2.2 Analýza vnútorného prostredia.....	9
• Charakteristika územia.....	9
• Demografia.....	13
• Trh práce.....	21
• Technická a dopravná infraštruktúra	30
• Sociálna infraštruktúra a sociálna vybavenosť.....	32
• Cestovný ruch.....	34
• Životné prostredie.....	38
2.3 Analýza vonkajšieho prostredia - STEEP analýza.....	42
2.3 Zhodnotenie súčasného stavu územia - SWOT analýza.....	44
3. STRATEGICKÁ ČASŤ.....	47
• Hierarchia strategických cieľov	50
4. PROGRAMOVÁ ČASŤ.....	57
• Tabuľka opatrení, projektov a aktivít podľa oblastí.....	57
5. REALIZAČNÁ ČASŤ.....	75
• Plán hodnotenia a monitorovania PHSR.....	76
6. FINANČNÁ ČASŤ.....	78
• Indikatívny finančný plán PHSR.....	78
7. ZÁVER.....	82



1. ÚVOD

1.1. Východiská pre spracovanie dokumentu PHSR

Program hospodárskeho a sociálneho rozvoja obce Štiavnička (ďalej len „PHSR“) je strednodobý rozvojový dokument na roky 2021 – 2027, ktorý bol spracovaný na základe zákona č. 539/2008 Z. z. o podpore regionálneho rozvoja. Pri spracovaní boli rešpektované zásady regionálnej politiky vlády Slovenskej republiky a princípy regionálnej politiky Európskej únie zakotvené najmä v nariadení Rady (ES) č. 1266/1999 (nariadenie o štrukturálnych fondoch).

Zákon č. 539/2008 o podpore regionálneho rozvoja §8 cit.

(1) Program hospodárskeho rozvoja a sociálneho rozvoja obce je strednodobý rozvojový dokument, ktorý je vypracovaný v súlade s cieľmi a prioritami ustanovenými v národnej stratégii a zohľadňuje ciele a priority ustanovené v programe hospodárskeho rozvoja a sociálneho rozvoja vyššieho územného celku, na území ktorého sa obec nachádza a je vypracovaný podľa záväznej časti územnoplánovacej dokumentácie obce.

(2) Vypracovanie programu hospodárskeho rozvoja a sociálneho rozvoja obce zabezpečuje obec pri uplatnení partnerstva.

(3) Program hospodárskeho rozvoja a sociálneho rozvoja obce pozostáva z analyticko-strategickej časti a programovej časti.

(4) Analyticko-strategická časť obsahuje najmä:

- a) súhrnnú geografickú, kultúrno-historickú a sociálno-ekonomickú charakteristiku obce a charakteristiku stavu vybavenosti a obsluhy územia obce,
- b) hodnotenie a analýzu hospodárskej situácie, sociálnej situácie, environmentálnej situácie a situácie v oblasti kultúry a vybavenosti a obsluhy územia obce,
- c) analýzu väzieb strategických dokumentov v oblasti regionálneho rozvoja s územím obce,



- d) určenie rozvojového potenciálu a limitov rozvoja územia obce, definovanie podmienok udržateľného rozvoja obce,
 - e) stratégiu rozvoja obce, pri zohľadnení jej vnútorných špecifik, ktorá určí hlavné smery, priority a ciele rozvoja obce,
 - f) analýzu finančných potrieb a možností financovania programu hospodárskeho rozvoja a sociálneho rozvoja obce.
- (5) Programová časť obsahuje najmä:
- a) zoznam opatrení a aktivít pre zabezpečenie realizácie programu hospodárskeho rozvoja a sociálneho rozvoja obce,
 - b) inštitucionálne zabezpečenie a organizačné zabezpečenie realizácie programu hospodárskeho rozvoja a sociálneho rozvoja obce,
 - c) finančné zabezpečenie jednotlivých opatrení a aktivít, inštitucionálnej a organizačnej stránky realizácie programu hospodárskeho rozvoja a sociálneho rozvoja obce,
 - d) systém monitorovania a hodnotenia plnenia programu hospodárskeho rozvoja a sociálneho rozvoja obce s ustanovením merateľných ukazovateľov,
 - e) časový harmonogram realizácie programu hospodárskeho rozvoja a sociálneho rozvoja obce.
- (6) Aktualizácia programu hospodárskeho rozvoja a sociálneho rozvoja obce sa vypracúva podľa potreby.
- (7) Program hospodárskeho rozvoja a sociálneho rozvoja obce a jeho aktualizáciu schvaľuje obecné zastupiteľstvo.
- (8) Schválenie programu hospodárskeho rozvoja a sociálneho rozvoja obce a príslušnej územnoplánovacej dokumentácie, ak jej spracovanie vyžaduje osobitný predpis je podmienkou na predloženie žiadosti obce o poskytnutie finančného príspevku zo štátneho rozpočtu a doplnkových zdrojov podľa § 4 ods. 2.

Základné východiskové dokumenty na miestnej úrovni

- Program hospodárskeho rozvoja a sociálneho rozvoja obce Štiavnička 2008 – 2015
- Program hospodárskeho rozvoja a sociálneho rozvoja obce Štiavnička 2016 – 2020



- Zvýšenie kapacity regionálneho rozvojového partnerstva a vypracovanie stratégie a priorit rozvoja obce Štiavnička

Základné východiskové dokumenty na úrovni kraja

- Program hospodárskeho a sociálneho rozvoja Žilinského samosprávneho kraja 2014 – 2020
- Územný plán regiónu Žilinského samosprávneho kraja – 2017

Základné východiskové dokumenty na národnej úrovni

- Partnerská dohoda SR na roky 2014 - 2020,
- Operačné programy – Kvalita životného prostredia, Efektívna verejná správa, Ľudské zdroje, Výskum a inovácie, Integrovaný regionálny operačný program, Program rozvoja vidieka a iné
- Národná stratégia regionálneho rozvoja Slovenskej republiky (aktualizácia 2014),
- Rezortné stratégie - východiskové dokumenty na národnej úrovni
- Stratégia Európa 2020
- Spoločenský strategický rámec EK
- Atlas rómskych komunít z roku 2019

Ciele a zámer vypracovania PHSR

Cieľom PHSR je zmapovanie sociálno-ekonomickej priestorovej štruktúry obce Štiavnička a na základe výsledkov týchto analýz vytvoriť program hospodárskeho a sociálneho rozvoja daného územia, ktorý bude základným strednodobým programovým dokumentom na podporu regionálneho rozvoja na úrovni obce. Je to program cielených opatrení na stimuláciu ekonomického a sociálneho rozvoja obce – bude výkonným dokumentom zohrávajúcim kľúčovú úlohu pri plánovaní a využívaní štrukturálnych fondov EÚ pre sociálno-hospodársky rozvoj obce Štiavnička. Na vypracovaní tohto dokumentu participovali všetky zainteresované strany obce: miestna samospráva, miestni podnikatelia, aktéri služieb a kultúrneho života. Cieľom bolo zaangažovať čím viac občanov obce do tvorby návrhov, vízií - do rozhodovacieho procesu a následne vytvoriť cestu k riešeniu problémov.



Cieľom dokumentu je navrhnuť systematickú a funkčne trvalo udržateľnú rozvojovú stratégiu, zameranú na realizáciu hospodárskeho a sociálneho rozvoja obce pri rešpektovaní globálnych cieľov regionálneho vývoja, resp. štátnej regionálnej politiky.

PHSR rieši ciele obce Štiavnička do roku 2027. Koniec platnosti PHSR je zhodné s koncom programového obdobia Národnej stratégie rozvoja SR vo väzbe na programové obdobie Európskej únie.

Program hospodárskeho a sociálneho rozvoja obce Štiavnička je v súlade s cieľmi a prioritami ustanovenými v Národnej stratégii regionálneho rozvoja a s metodikou na vypracovanie príslušného PRO pre obce. Program hospodárskeho a sociálneho rozvoja obce Štiavnička sa stane podkladovým materiálom, ktorý umožní orientáciu v smerovaní ekonomických a spoločenských aktivít v obci.

Tabuľka č. 1 – Zámer spracovania PHSR obce Štiavnička

Zámer spracovania PHSR	
Názov dokumentu	Program hospodárskeho a sociálneho rozvoja obce Štiavnička na roky 2021 - 2027
Forma spracovania	Program hospodárskeho a sociálneho rozvoja obce Štiavnička na roky 2021 - 2027 je spracovaný v súlade s Metodikou na vypracovanie programu hospodárskeho a sociálneho rozvoja obce/obcí/VÚC, ktorá bola vydaná Ministerstvom dopravy, výstavby a regionálneho rozvoja SR dňa 18.8.2014 a to v nadväznosti na novelu Zákona o podpore regionálneho rozvoja schválenej vládou SR 18. júna 2014 a aktualizácie metodiky na vypracovanie programu hospodárskeho a sociálneho rozvoja vo februári 2015. PHSR rešpektuje povinné prílohy, plánovacie a podporné dokumenty k metodike a postup tvorby navrhovaný metodikou.



	Spracovanie PHSR rešpektuje princípy partnerstva, zapája do jeho tvorby zamestnancov obecného úradu, obyvateľstvo obce a externých odborníkov.
Riadenie procesu spracovania	<p>Za riadenie procesu spracovania je zodpovedný riadiaci tím zložený zo zástupcov obecného úradu a externých pracovníkov.</p> <p>Riadiaci tím za obec: starosta obce a obecné zastupiteľstvo</p> <p>Riadiaci tím zabezpečuje koordináciu spracovania a spracovanie jednotlivých častí PHSR:</p> <ul style="list-style-type: none"> • úvod • analytická časť • strategická časť • programová časť • realizačná časť • finančná časť • záver
Obdobie spracovania	01.12.2020 – 1.06.2022

Vlastné spracovanie

Tabuľka č. 2– Harmonogram spracovania PHSR obce Štiavnička

Termín	12/2020	01/2021 – 12/2021	01/2022	02/2022	03/2022	04/2022	05/2022	06/2022
Úvod								
Analytická časť								
Strategická časť								
Programová časť								



Plán hospodárskeho a sociálneho rozvoja obce Štiavnička na roky 2021-2027



Realizačná časť								
Finančná časť								
Záver								

Vlastné spracovanie



2. ANALYTICKÁ ČASŤ

Analytická časť PHSR obce Štiavnička obsahuje analýzu vnútorného prostredia na základe overeného súboru kvantitatívnych a kvalitatívnych dát podľa jednotlivých oblastí, identifikáciu hlavných vonkajších faktorov rozvoja územia, analýzu vplyvu vonkajšieho prostredia na vývoj situácie v území, analýzu silných a slabých stránok (SWOT a STEEP analýzu), príležitostí a ohrození pre rast a rozvoj územia, posúdenie hlavných faktorov a disparít rozvoja územia. Analytická časť ďalej obsahuje ex-post hodnotenie predchádzajúceho PHSR, vrátane vyhodnotenia realizácie investičných a neinvestičných aktivít.

Komplexná analýza súčasného stavu územia je zostavená na základe informácií získaných z relevantných zdrojov, t.j. štatistických databáz - Štatistický úrad SR, DataCube RegDat, Infostat, výsledkov prieskumov, analýz dokumentov a zo štatistík obce Štiavnička.

Analytická časť obsahuje okrem tabuľkovej časti aj textovú časť s vysvetlením výsledkov analýz.

2.2 Analýza vnútorného prostredia

CHARAKTERISTIKA ÚZEMIA

Tabuľka č.3 – Základná charakteristika obce Štiavnička

Kód obce	511056
Názov okresu	Ružomberok
Názov kraja	Žilinský
Štatút obce	obec
PSC	034 01
Telefónne smerové číslo	044/4322510
Prvá písomná zmienka o obci	1505
Nadmorská výška obce v m n.m	513
Celková výmera územia obce [km ²]	1,91
Hustota obyvateľstva na km ²	301

Zdroj: Štatistický úrad



História obce - Územie, na ktorom leží súčasná Štiavnička bolo osídlené už v predhistorických dobách. Svedčia o tom archeologické nálezy zo širšieho okolia - ludrovskej Pancovej, či štiavnického Lúčneho hríbu. Už v 9. storočí tu existuje slovanské sídlisko na Lúčnom hríbe, dokumentované nálezmi dobovej keramiky.

V stredovekom Uhorsku bol priestor dnešnej Štiavničky súčasťou kráľovského majetku Štiavnice, na ktorom musela existovať staršia rovnomenná dedina. Jej existenciu potvrdzuje i architektúra blízkeho kolonizačného kostola Všetkých svätých v Ludrovej na Kúte, ktorého najstaršie časti pochádzajú minimálne z poslednej tretiny 13. storočia. Kostol slúžil viacerým, dnes - s výnimkou Liptovskej Štiavnice - už zaniknutým sídliskám.

V roku 1300 Ondrej III. Daroval časť kráľovského majetku Štiavnica, ktorý bol vtedy kultivovaná, poľnohospodársky využívanou krajinou, Pavlovi Madačovmu - synovi - zakladateľovi osady Čerín vo Zvolenskom komitáte.

V roku 1380 kráľ Ľudovít I. Veľký opätovne potvrdil staršie vlastníctvo pôvodného kráľovského majetku v Štiavnici, Štefanovi, synovi Jána zo Štiavnice. Dá sa teda predpokladať, že tento majetok patril Štefanovým predkom - Jánovi a Petrovi už v I. polovici 14. storočia. Ján zo Štiavnice, ktorého starým otcom bol Rudolf (Rudlinus), majiteľ blízkej Ludrovej, je pokladaný za priameho predchodcu zemianskych rodín Tholtovcov a Štiavnickovcov. Tí sa bezprostredne spájajú s históriou Štiavnice i o niečo mladšej Štiavničky, ktorú ako čisto zemiansku dedinu založili niekedy na konci 14. alebo začiatkom 15. storočia.

Prvá správa o Štiavničke pochádza z roku 1477, vtedy už existovala ako malá osada obývaná výlučne zemianskym obyvateľstvom. V 30. až 50. rokoch 16. storočia postupne získaval majetok v Štiavnici i v Štiavničke turčiansky zeman Juraj Rakovský, neskorší podžupan Liptovskej stolice a zakladateľ liptovskej vetvy rodu Rakovských. Majetok získal po vymierajúcej rodine Štiavnických za svoje služby Kráľovi Ferdinandovi I. Habsburskému v jeho mocenskom zápase s Jánom Zápoľským. V uvedenom období, v 16. storočí Štiavničku obývali výlučne zemanovia obývajúci dve tholtovské a štiavnickovské kúrie. Nežilo tu žiadne poddanské obyvateľstvo (okolo roku 1580). Aj o necelé štvrtstoročie neskôr, v roku 1600, tu v 4 kúriách žili len zemianske rodiny. Ešte v roku 1818 tu bolo 35 zemianskych usadlostí s viac ako 150 obyvateľmi. Osada po celé stáročia patrila rodinám Štiavnických, Tholtovcov a od 16. storočia aj Rakovskovcom. Neurodzené obyvateľstvo sa v Štiavničke objavovalo len postupne, obec tvorila spolu s Veľkou



Štiavnicou a Zemianskou Ludrovou jeden administratívny celok. Toto správne spojenie sa prerušilo až v roku 1849, keď sa odčlenila Zemianska Ludrová.

Štiavnička sa stala samostatnou obcou až v roku 1888. Jej obyvatelia sa venovali prevažne poľnohospodárstvu, v obci bol zriadený veľkostatok rodiny Rakovských - jeho sídlo - v kaštieli zo 40. rokov 19. storočia. Na začiatku novej Československej republiky, pred vykonaním prvej pozemkovej reformy, bol veľkostatok popredného habsburského legitimistu, uhorského a maďarského politika Štefana Rakovského tretím najväčším v Liptove. V katastri naň pripadalo 225 katastrálnych jutár ornej pôdy, 27 katastrálnych jutár lúk a pasienkov a 3 jutrá neúrodnej pôdy. V súvislosti s parcelizáciou veľkostatku v polovici 20 rokov 20. storočia vznikla veľmi napätá situácia medzi miestnymi obyvateľmi Štefanom a Egonom Rakovskými, ktorí sa právnymi prostriedkami i silou snažili zabrániť rozdeleniu pôdy.

Cirkevnoprávne boli obyvatelia Štiavničky spojení s už spomínaným kostolom Všetkých svätých na Kúte, v roku 1812 v súvislosti s výstavbou nového kostola Všetkých svätých na Stráni vo Villa Ludrovej vznikla nová rímskokatolícka farnosť, ktorá spojila obyvateľov Ludrovej a oboch Štiavnic. Evanjelické obyvateľstvo po vydaní tolerančného patentu Jozefa II. V roku 1781 patrilo k cirkevnému zboru vo Veľkej Paludzi. Po roku 1873 k cirkevnému zboru evanjelickej cirkvi v Ružomberku.

Kostol Všetkých svätých v Ludrovej na Kúte bol pôvodne v chotári mesta, cirkevné obyvateľstvo patrilo k mestu.

Patrónmi stredovekého kostola boli Tholtovci (r. 1447 získali od pápežského nuncia povolenie na stavbu kaplnky v Štiavnici) a Rákovskovci. Patrónom nového kostola Všetkých svätých na Stráni bolo mesto Ružomberok. Medzi patronátymi rodinami a mestom vznikali viaceré spory ohľadom patronátu.

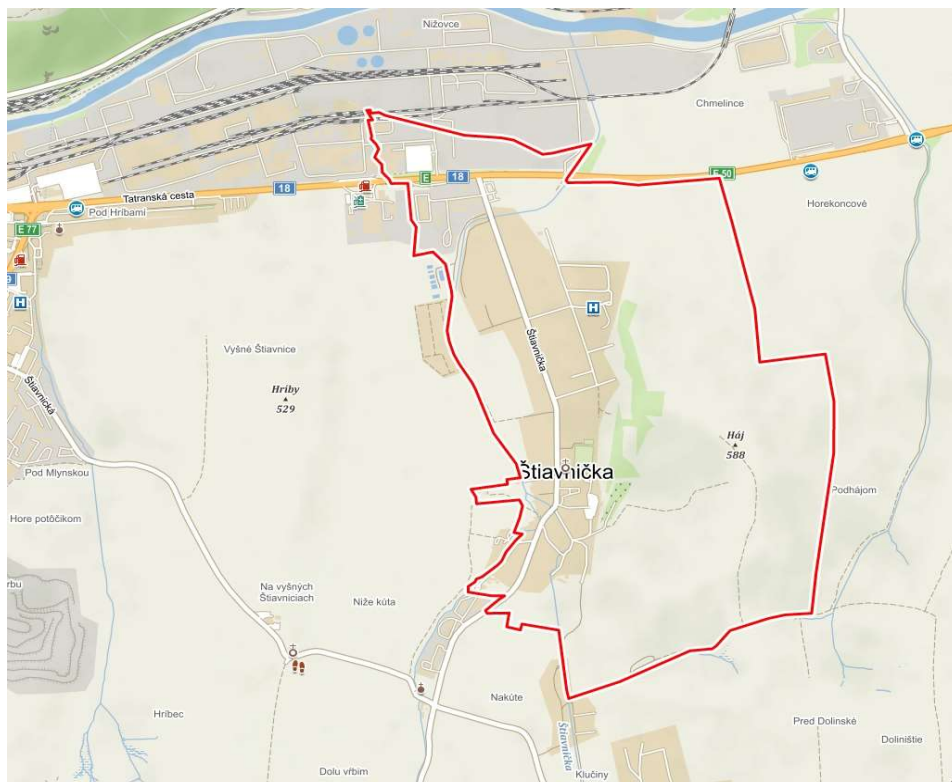
-

Deti zo Štiavničky pôvodne navštevovali školu vo veľkej Štiavnici, ktorá existovala už na začiatku 17. storočia. Do 1905-1907 fungovala ako rímskokatolícka ľudová škola, následne bola poštátnená, keďže v obciach žilo obyvateľstvo konfesiónálne zmiešané. Od 31.8.1947 existovala v Štiavničke jednotriedna štátna základná škola umiestnená v budove kaštieľa Egona Rakovského. Po roku 1974 boli tieto priestory využívané pre potreby materskej školy.



Vo februári 1948 bolo založené v priestoroch bývalej školy na Majeri MNV. V týchto priestoroch pracovali zamestnanci až do roku 1970, kedy bola postavená budova školy, materskej školy a národného výboru. V roku 1978 sa začal stavať terajší kultúrny dom, v ktorom boli vybudované aj kancelárie NV. Viacúčelová stavba bola daná do prevádzky 29.11.1980. Po roku 1989 vznikla obec Štiavnička ako právnická osoba, ktorej sídlom je Obecný úrad v Štiavničke.

Obrázok č. 2 a) – Obec Štiavnička a územné okolie



Zdroj: <https://sk.mapy.cz/>



Obrázok č. 2 b) – Obec Štiavnička a územné okolie



Zdroj: <https://sk.mapy.cz/>

DEMOGRAFIA

Obec Štiavnička je súčasťou Žilinského samosprávneho kraja s okresným mestom Ružomberok. Úroveň sociálneho rozvoja charakterizuje viacero ukazovateľov, medzi ktoré patrí aj demografická situácia a zloženie obyvateľstva. Populácia regiónu, ako aj jeho širšie územie (t.j. okres Ružomberok) má podpriemernú úroveň pôrodnosti. Dlhodobejší pokles pôrodnosti znamená postupné starnutie populácie (nárast počtu starších ako 60 rokov je veľmi výrazný). Uvedený vývoj je charakteristický aj pre obec Štiavnička, ale zachraňuje ho demografický prírastok spôsobený migráciou obyvateľstva. V súčasnosti žije v obci 867 obyvateľov (k 31.12.2020).

Tabuľka č. 4 Vývoj počtu obyvateľov obce Štiavnička podľa pohlavia za obdobie rokov 2015 - 2020

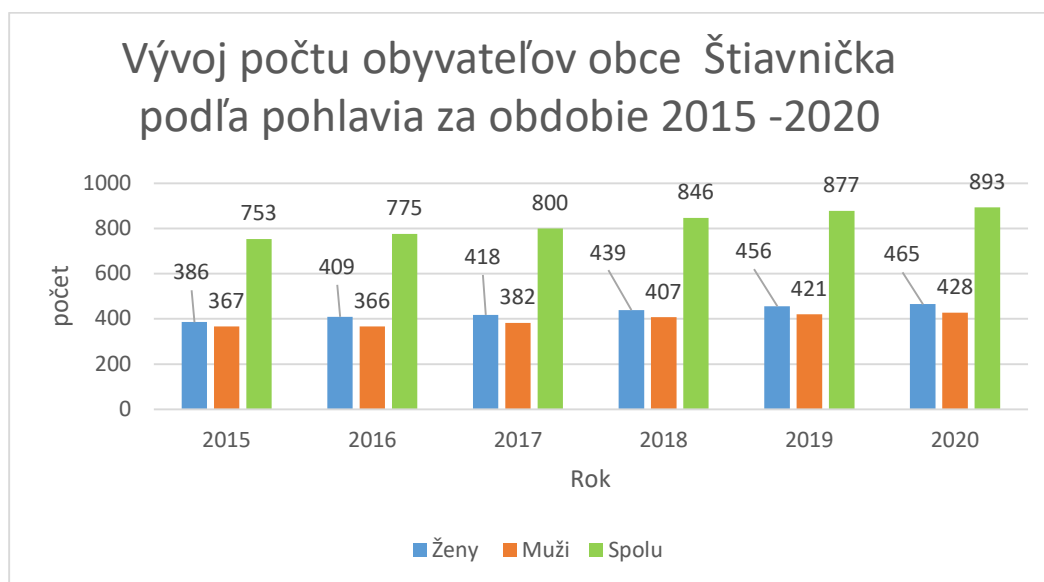
Rok	2015	2016	2017	2018	2019	2020
Ženy	386	409	418	439	456	465



Muži	367	366	382	407	421	428
Spolu	753	775	800	846	877	867

Zdroj: <http://datacube.statistics.sk/>

Graf č. 1 - Vývoj počtu obyvateľov obce Štiavnička podľa pohlavia za obdobie 2015 -2020



Vlastné spracovanie

Pre demografické ukazovatele rokoch 2015 - 2020 v obci je výrazný nárast obyvateľstva. Z hľadiska pomeru živonarodených detí a zomrelých obyvateľov je evidentné starnutie obyvateľstva v obci.

Tabuľka č. 5 - Demografické ukazovatele obce Štiavnička v rokoch 2015 - 2020

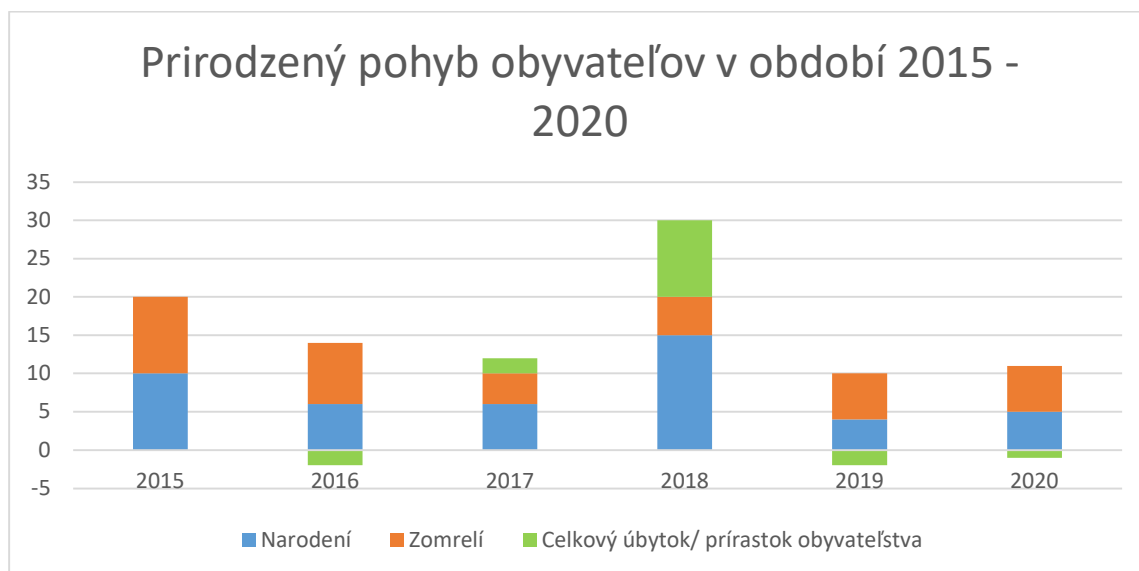
Rok	2015	2016	2017	2018	2019	2020
Narodení	10	6	6	15	4	5
Zomrelí	10	8	4	5	6	6
Celkový úbytok/ prírastok obyvateľstva	0	-2	2	10	-2	-1

Zdroj: <http://datacube.statistics.sk/>



Vývoj počtu obyvateľov - Vývoj počtu obyvateľov v rokoch 2015 - 2020 má podľa štatistických údajov vo všeobecnosti ustálenú kolísavú tendenciu.

Graf č. 2 Vývoj počtu obyvateľov obce Štiavnička za obdobie rokov 2015 – 2020



Vlastné spracovanie

S počtom obyvateľov obce úzko súvisia aj údaje o pohybe obyvateľstva o obci. V pohybe obyvateľstva pretrváva rovnomerný trend. V roku 2018 a 2019 je počet prisťahovaných omnoho vyšší ako počet odsťahovaných, čo malo v tom roku veľmi pozitívny vplyv pre obec Štiavnička. V ostatných rokoch je to striedavé no v poslednom roku sme zaznamenali tiež pozitívny nárast. V nasledujúcich rokoch je preto pravdepodobné očakávať zvyšovanie počtu obyvateľov prisťahovaním do tejto obce.

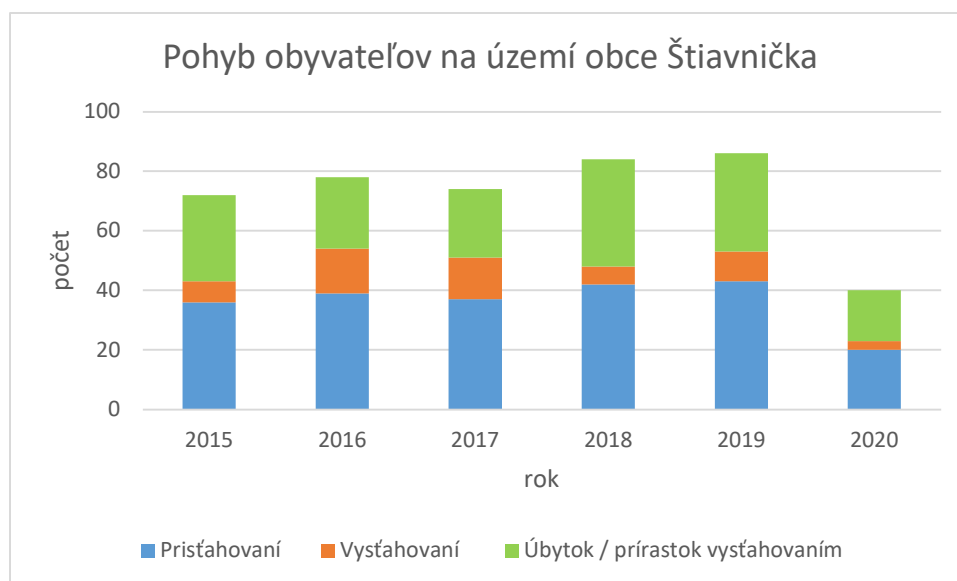
Tabuľka č. 6 Pohyb obyvateľov na území obce Štiavnička

Rok	2015	2016	2017	2018	2019	2020
Pristťahovaní	36	39	37	42	43	20
Vystťahovaní	7	15	14	6	10	3
Úbytok / prírastok vystťahovaním	29	24	23	36	33	17

Zdroj: <http://datacube.statistics.sk/>



Graf č. 3 - Pohyb obyvateľov na území obce Štiavnička



Zdroj - Vlastné spracovanie

Veková štruktúra obyvateľstva - Veková štruktúra obyvateľstva je jedna z najdôležitejších demografických charakteristík, pretože je výsledkom vo vývoji pôrodnosti, úmrtnosti a migrácie obyvateľstva a určuje vývoj obyvateľstva obce do budúcnosti. Podľa sčítania obyvateľov v roku 2011 mala obec Štiavnička 636 obyvateľov. Rozdelenie obyvateľov obce Štiavnička podľa veku je uvedené v tabuľke č.7.

Tabuľka č. 7 – Rozdelenie obyvateľov podľa veku v roku sčítania obyvateľov v 2011 – 1. časť

Trvalo bývajúce obyvateľstvo	0 – 4r.	5 – 9r.	10 – 14r.	15 – 19r.	20 – 24r.	25 – 29r.	30 – 34 r.	35 – 39 r.	40 – 44 r.	45 – 49 r.	50 – 54r.
Muži	12	30	19	21	12	20	26	35	18	19	21
Ženy	19	24	18	27	28	22	26	27	18	14	16
Spolu	31	54	37	48	40	42	52	62	36	33	37

Zdroj: <http://datacube.statistics.sk/>

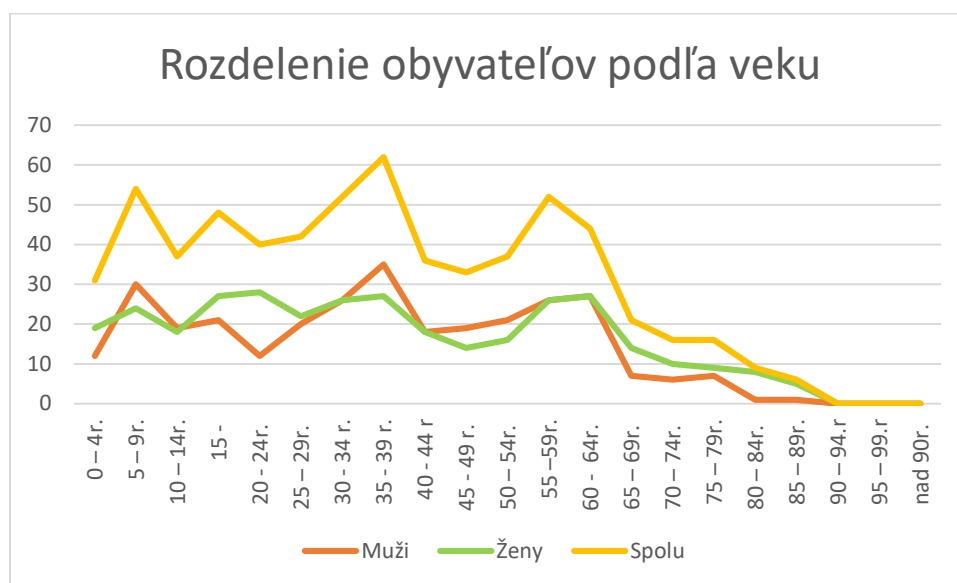


Tabuľka č.7 – Rozdelenie obyvateľov podľa veku v roku sčítania obyvateľov v 2011 – 2. časť

Trvalo bývajúce obyvateľstvo	55 – 59r.	60 – 64r.	65 – 69r.	70 – 74r.	75 – 79r.	80 – 84r.	85 – 89r.	90 – 94r.	95 – 99r.	nad 90r.
Muži	26	27	7	6	7	1	1	0	0	0
Ženy	26	27	14	10	9	8	5	0	0	0
Spolu	52	44	21	16	16	9	6	0	0	0

Zdroj: <http://datacube.statistics.sk/>

Graf č. 4 – Rozdelenie obyvateľov podľa veku v roku sčítania obyvateľov v 2011 obce Štiavnička



Zdroj - Vlastné spracovanie

Národnostná a náboženská štruktúra - V národnostnej štruktúre obce Štiavnička prevládajú občania slovenskej národnosti, ku ktorej sa pri sčítaní v roku 2011 prihlásilo 618 obyvateľov, čo predstavuje 97,17 %, k maďarskej národnosti 1 obyvateľ, 3 obyvatelia k českej národnosti a u 14 obyvateľov sa národnosť nezistila.

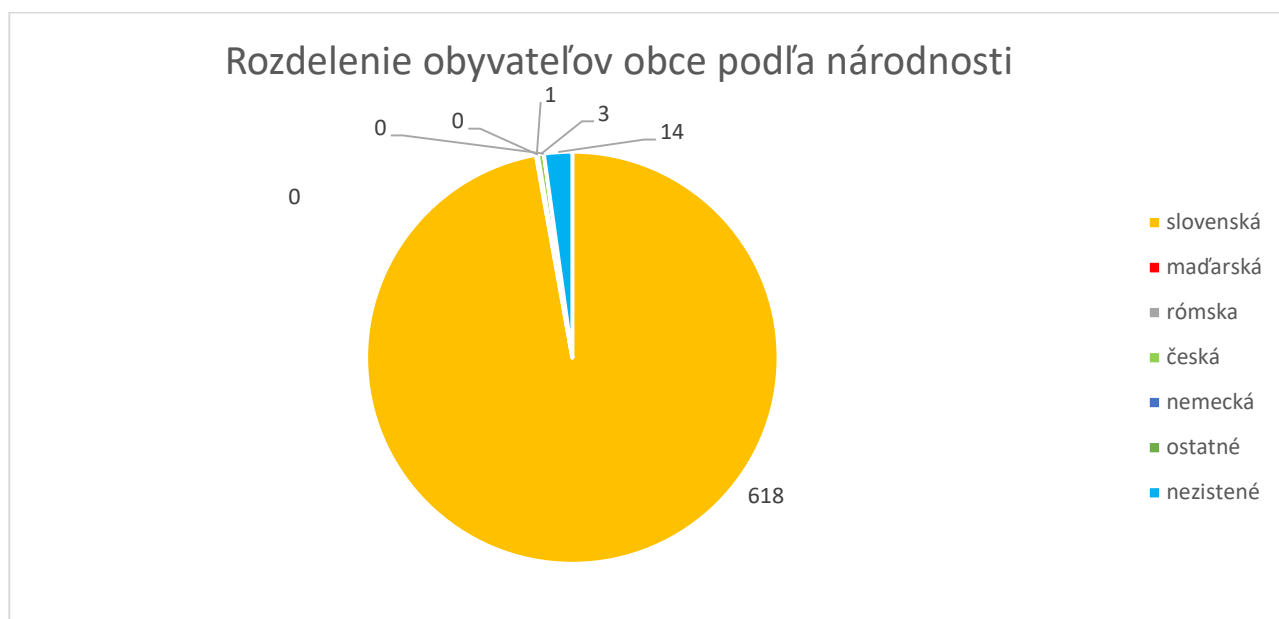


Tabuľka č.9 – Rozdelenie obyvateľov obce podľa národnosti

Národnosť	slovenská	maďarská	rómska	česká	nemecká	ostatné	nezistené
Počet obyvateľov	618	1	0	3	0	0	14
%	97,17	0,16	0	0,47	0	0	2,2

Zdroj – štatistický úrad

Graf č. 5 - Rozdelenie obyvateľov obce podľa národnosti



Zdroj - Vlastné spracovanie

Tabuľka č.9 – Rozdelenie obyvateľov obce podľa vierovyznania 1.časť

Vierovyznanie	Rímskokatolícka cirkev	Evanjelická cirkev – agsburského charakteru	Gréckokatolícka cirkev	Reformovaná kresťanská cirkev	Pravoslávna cirkev
Počet obyvateľov	539	25	1	1	1
%	84,74	3,90	0,15	0,15	0,15

Zdroj – štatistický úrad

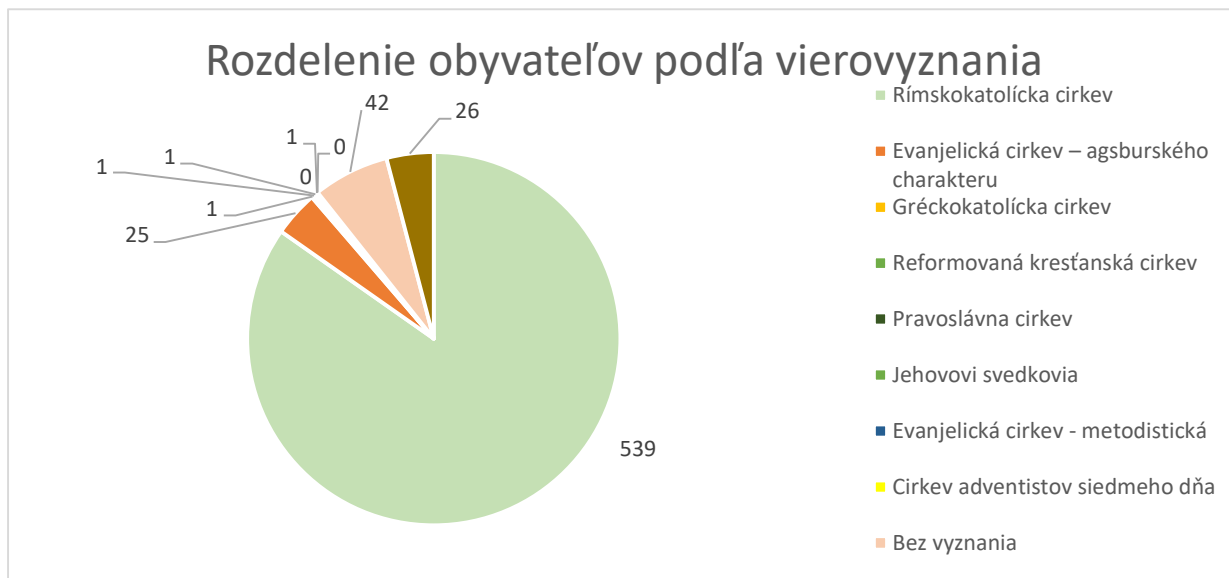


Tabuľka č.9 – Rozdelenie obyvateľov obce podľa vierovyznania 2.časť

Vierovyznanie	Jehovovi svedkovia	Evanjelická cirkev - metodistická	Cirkev adventistov siedmeho dňa	Bez vyznania	nezistené
Počet obyvateľov	0	1	0	42	26
%	0	0,15	0	6,6	4,90

Zdroj – štatistický úrad

Graf č. 6 – Rozdelenie obyvateľov obce podľa vierovyznania



Zdroj - Vlastné spracovanie

Vierovyznanie obyvateľstva - V religióznej štruktúre je najvyšším podielom zastúpená Rímskokatolícka cirkev, ku ktorej sa hlási 539 občanov a k Evanjelickej cirkvi – agsburského charakteru sa hlásia 25 občania. Bez vyznania je 42 občanov a 26 občanov svoje vyznanie neuviedlo.

Vzdelanostná štruktúra obyvateľstva - Na základe dostupných údajov zo sčítania obyvateľov v roku 2011 má prevažná väčšina obyvateľov v obci dosiahnuté stredné vzdelanie čo predstavuje 50,96 % obyvateľov obce, pričom vysokoškolské vzdelanie ako najvyšší stupeň vzdelania dosiahlo



13,04 % obyvateľov, základné vzdelanie uviedlo 15,25 % obyvateľov a bez vzdelania bolo evidovaných 19,18 % obyvateľov a u 1,57 % obyvateľov sa vzdelanie nezistilo.

Tabuľka č.9 - Štruktúra obyvateľov podľa dosiahnutého vzdelania

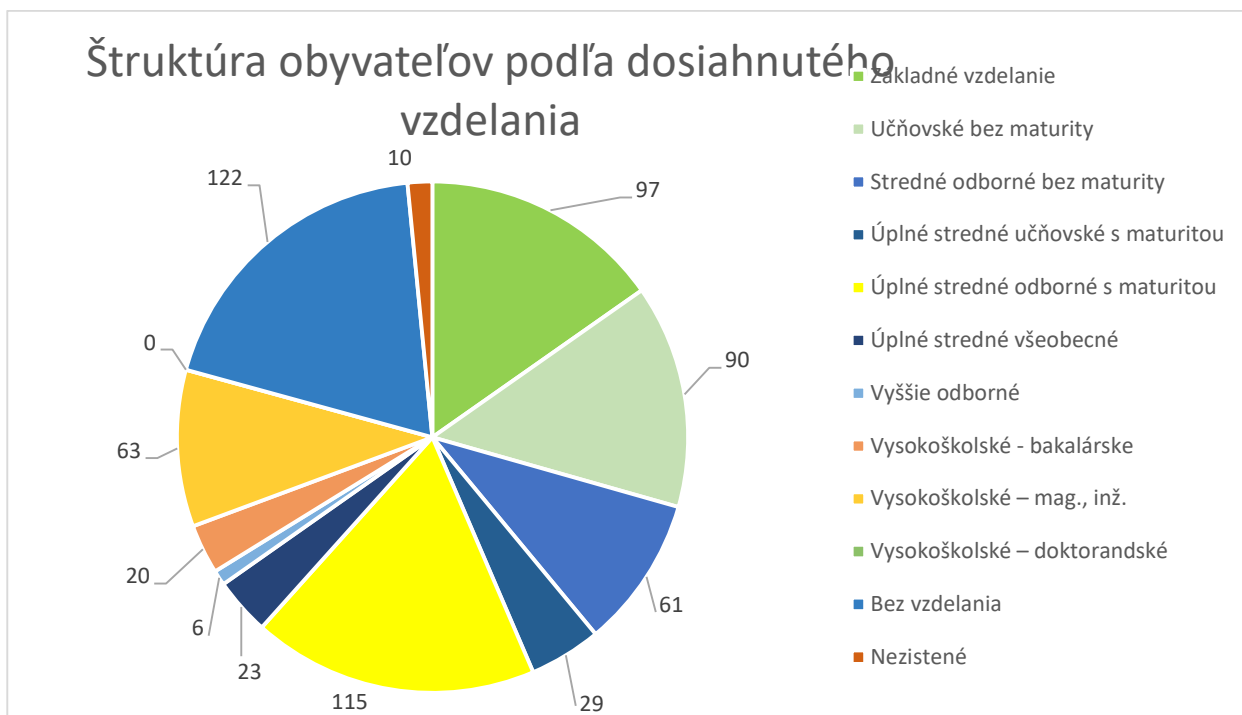
Jednotlivé stupne dosiahnutého vzdelania	Spolu	Najvyšší stupeň dosiahnutého vzdelania	Spolu	% obyvateľov
Základné vzdelanie	97	Základné vzdelanie	97	15,25
Učňovské bez maturity	90	Stredné vzdelanie	324	14,15
Stredné odborné bez maturity	61			9,59
Úplné stredné učňovské s maturitou	29			4,56
Úplné stredné odborné s maturitou	115			18,10
Úplné stredné všeobecné	23			3,62
Vyššie odborné	6			0,94
Vysokoškolské - bakalárske	20	Vysokoškolské vzdelanie	83	3,14
Vysokoškolské – mag., inž.	63			9,90
Vysokoškolské – doktorandské	0			0



Bez vzdelania	122	Bez vzdelania	122	19,18
Nezistené	10	Nezistené	10	1,57

Zdroj: Štatistický úrad

Graf č.7 - Štruktúra obyvateľov podľa dosiahnutého vzdelania



Zdroj - Vlastné spracovanie

TRH PRÁCE

Najdôležitejšími ukazovateľmi, ktoré charakterizujú trh práce je počet ekonomicky aktívnych obyvateľov, zamestnanosť, nezamestnanosť a ich miery v percentuálnom vyjadrení. Trh práce tvorí ekonomicky aktívne obyvateľstvo v produktívnom a poproduktívnom veku – zamestnaní v produktívnom veku, zamestnaní poproduktívnom veku a nezamestnaní a ekonomicky neaktívne obyvateľstvo - študenti, dôchodcovia, osoby v domácnosti, osoby na materskej dovolenke, osoby práceneschopné, osoby v rekvalifikácii a osoby, ktoré nechcú pracovať. Osobitnú skupinu tvoria deti do 15 rokov, ktoré predstavujú predproduktívny vek.

Tabuľka č. 10 - Štruktúra trhu práce obce Štiavnička podľa sčítania obyvateľov v roku 2011

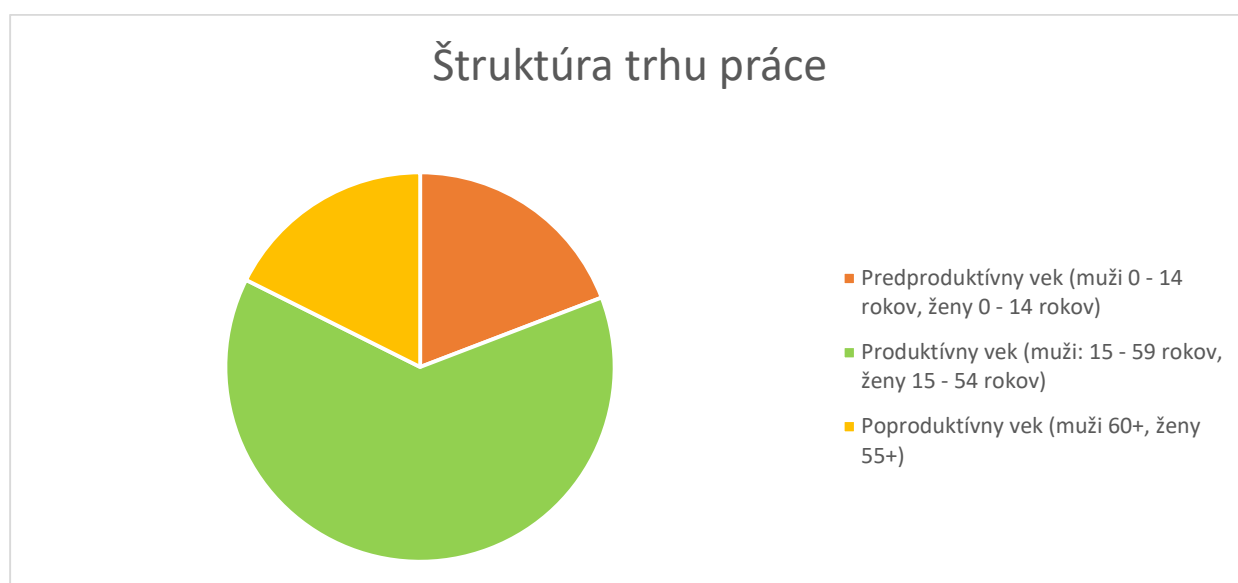
21



Trvalo bývajúce obyvateľstvo	Počet
Predproduktívny vek (muži 0 - 14 rokov, ženy 0 - 14 rokov)	122
Produktívny vek (muži: 15 - 59 rokov, ženy 15 - 54 rokov)	402
Poproduktívny vek (muži 60+, ženy 55+)	112
Spolu	636

Zdroj – Štatistický úrad

Graf č. 8 – Štruktúra trhu práce obce Štiavnička podľa sčítania obyvateľov v roku 2011



Zdroj - Vlastné spracovanie

Tabuľka č. 11 – Miera evidovanej nezamestnanosti v okrese Ružomberok

Rok	2015	2016	2017	2018	2019	2020
Okres Ružomberok	9,98%	8,76%	5,62%	4,98%	4,61%	7,36%

Zdroj – Štatistický úrad

Vývoj nezamestnanosti v Žilinskom kraji, rovnako aj v obci Štiavnička má mierne klesajúci trend až na rok 2020. V porovnaní s rokom 2015 podľa štatistických údajov má nezamestnanosť



klesajúcu tendenciu so zvýšením v roku 2020 čo môžeme pripísať situácii COVID19. Mierne zlepšovanie situácie je výsledkom priamych zahraničných investícií, ktoré sú hlavným zdrojom tvorby nových pracovných miest.

Miera evidovanej nezamestnanosti v okrese Ružomberok, v ktorom sa obec Štiavnička nachádza, bola na základe štatistických údajov v roku 2020 – 7,36%. Z uvedeného vyplýva, že miera nezamestnanosti v okrese Ružomberok v ktorom sa obec Štiavnička nachádza je stále vysoká.

Najväčším problémom v obci je vysoká miera dlhodobo nezamestnaných osôb a nezamestnanosť mladých ľudí. Z hľadiska dosiahnutého vzdelania, nezamestnanosť najviac postihuje obyvateľov s nižším vzdelaním a kvalifikáciou. Nízky stupeň vzdelania v súčasnosti predstavuje hlavnú prekážku pri uplatnení sa na trhu práce. V obci Štiavnička bolo podľa štatistického úradu v roku 2020 evidovaných uchádzačov o zamestnanie.

Tabuľka č. 12 – Nezamestnanosť v obci Štiavnička

Rok	2015	2016	2017	2018	2019	2020
Obec Štiavnička	3%	3%	3%	3,2%	3,2%	3%

Zdroj – štatistické údaje z obce

Graf č. 9 - Nezamestnanosť v obci Štiavnička

Zamestnávateľa - V súčasnosti je v obci Štiavnička v obchodnom a živnostenskom registri evidovaných 23 podnikateľských subjektov, ktorý ponúkajú služby predovšetkým v oblasti v oblasti: kúpa tovaru na účely jeho predaja konečnému spotrebiteľovi (maloobchod) alebo iným prevádzkovateľom živnosti (veľkoobchod), reklamnej činnosti, stavebných a sprostredkovateľských činností a služieb.



Tabuľka č. 13 - Podnikateľské subjekty v obci zapísané v ORSR

Názov subjektu	Predmet podnikania
33art, s. r. o.	výkon činnosti vedenia uskutočňovania stavieb na individuálnu rekreáciu, prízemných stavieb a stavieb zariadenia staveniska, ak ich zastavaná plocha nepresahuje 300 m ² a výšku 15m, drobných stavieb a ich zmien
AUTO - EKONOM PARTNER, s. r. o.	prípravné práce k realizácii stavby uskutočňovanie stavieb a ich zmien
AVSTrans s. r. o.	Nákladná cestná doprava vykonávaná vozidlami s celkovou hmotnosťou do 3,5 t vrátane prípojného vozidla Kúpa tovaru na účely jeho predaja konečnému spotrebiteľovi (maloobchod) alebo iným prevádzkovateľom živnosti (veľkoobchod)
BREMAV s.r.o.	Reklamné a marketingové služby, prieskum trhu a verejnej mienky ubytovacie služby bez poskytovania pohostinských činností
DOLU, s. r. o.	kúpa tovaru na účely jeho predaja konečnému spotrebiteľovi /maloobchod/ alebo iným prevádzkovateľom živnosti /veľkoobchod/
Kashima, s.r.o.	výkon činnosti vedenia uskutočňovania stavieb na individuálnu rekreáciu, prízemných stavieb a stavieb zariadenia staveniska, ak ich zastavaná plocha nepresahuje 300 m ² a výšku 15m, drobných stavieb a ich zmien
LB team, s.r.o.	kúpa tovaru na účely jeho predaja konečnému spotrebiteľovi (maloobchod) alebo iným prevádzkovateľom živnosti (veľkoobchod)



MAREKS, s.r.o.	kúpa tovaru na účely jeho predaja konečnému spotrebiteľovi (maloobchod) alebo na účely jeho predaja iným prevádzkovateľom živnosti (veľkoobchod)
MARSYS, s. r. o.	montáž, rekonštrukcia a údržba vyhradených technických zariadení elektrických kúpa tovaru na účely jeho predaja konečnému spotrebiteľovi (maloobchod) alebo iným prevádzkovateľom živnosti (veľkoobchod)
MBT s.r.o.	kúpa tovaru na účely jeho predaja konečnému spotrebiteľovi (maloobchod) v rozsahu voľných živností kúpa tovaru na účely jeho predaja iným prevádzkovateľom živnosti (veľkoobchod) v rozsahu voľných živností
Miloš Kaprál - ZEMNÉ PRÁCE AUTODOPRAVA, s. r. o.	poskytovanie služieb v poľnohospodárstve a záhradníctve poskytovanie služieb súvisiacich so starostlivosťou o zvieratá poskytovanie služieb v lesníctve a poľovníctve
MIP Slovakia, s. r. o.	montáž, rekonštrukcia a údržba vyhradených technických zariadení plynových vodoinštalatérsstvo a kúrenárstvo odborné prehliadky a odborné skúšky vyhradených technických zariadení zdvíhacích odborné prehliadky a odborné skúšky vyhradených technických zariadení tlakových odborné prehliadky a odborné skúšky vyhradených technických zariadení plynových



Miroslav Krišanda CHODOS	medzinárodná nákladná cestná doprava vnútroštátna nákladná cestná doprava
MIWA, s.r.o.	Kúpa tovaru na účely jeho predaja konečnému spotrebiteľovi (maloobchod) alebo iným prevádzkovateľom živnosti (veľkoobchod) Opracovanie drevnej hmoty a výroba komponentov z dreva
MPTECH, s. r. o.	Uskutočňovanie stavieb a ich zmien Prípravné práce k realizácii stavby
PATR, s. r. o.	diagnostika a opravy cestných motorových vozidiel prípravné práce k realizácii stavby uskutočňovanie stavieb a ich zmien
PELU servis, s. r. o.	Kúpa tovaru na účely jeho predaja konečnému spotrebiteľovi (maloobchod) alebo iným prevádzkovateľom živnosti (veľkoobchod) Sprostredkovateľská činnosť v oblasti obchodu Oprava a údržba potrieb pre domácnosť, športových potrieb a výrobkov íemnei
Peter Laclavík AUTO-MOTO CENTRUM	predaj náhradných dielov na motorové vozidlá predaj, výkup a dovoz osobných motorových vozidiel (autobazár)
P-MBA, s.r.o.	kúpa tovaru na účely jeho predaja konečnému spotrebiteľovi (maloobchod) alebo na účely jeho predaja iným prevádzkovateľom živnosti (veľkoobchod) reklamné a marketingové služby



RUDOS RUŽOMBEROK , s.r.o.	cestná verejná doprava tovaru zasielateľstvo oprava čerpadiel a kompresorov
RUDOS SK, s.r.o.	Výroba jednoduchých výrobkov z kovu Výroba radiátorov a kotlov ústredného kúrenia, pecí a horákov Výroba čerpadiel, kompresorov, ventilov a armatúr
SLIACKY a syn s.r.o.	stavitel' - vykonávanie jednoduchých stavieb a poddodávok iný maloobchod so zmiešaným tovarom - stavebným materiálom
SORRAM, s.r.o.	Sprostredkovateľská činnosť v oblasti obchodu, služieb, výroby Kúpa tovaru na účely jeho predaja konečnému spotrebiteľovi (maloobchod) alebo iným prevádzkovateľom živnosti

Vlastné spracovanie

V obci pôsobí niekoľko podnikateľských subjektov. Vo väčšine prípadov sa jedná o malých a drobných podnikateľov a živnostníkov, ktorý sa orientujú predovšetkým na poskytovanie služieb občanom v obci. Obyvatelia obce pracujú väčšinou v krajskom meste Žilina – 65 km, v okresnom meste Ružomberok – 4 km, Dolný Kubín – 20 km. Za prácou dochádzajú autobusom a osobnými vozidlami.

Z celkového počtu obyvateľov 636 v roku 2011 bolo ekonomicky aktívnych obyvateľov.

Tabuľka č. 14 – Obyvateľstvo ekonomicky aktívne podľa postavenia v zamestnaní a pohlavia

Pohlavie	spolu	v %	Postavenie v zamestnaní		
			zamestnanci	podnikatelia	Ostatní a nezistení
Muži	191	48,35%	145	37	9
Ženy	204	51,65%	169	29	6



Spolu	395	100%	314	66	15
--------------	-----	------	-----	----	----

Zdroj: Štatistický úrad

Veľká časť obyvateľov obce pracuje prevažne v stavebníctve a v Košických železiarňach. Veľká časť ženského pohlavia pracuje ako zdravotné sestry v nemocnici v Košiciach.

Tabuľka č. 15 – Obyvateľstvo aktívne podľa odvetia ekonomickej činnosti a dochádzky do zamestnania

Odvetvie ekonomickej činnosti	Ekonomicky aktívne osoby			
	muži	ženy	spolu	z toho dochádza do zamestnania
Pestovanie plodín a chov zvierat, poľovníctvo a služby s tým súvisiace	15	4	19	17
Lesníctvo a ťažba dreva	3	0	3	3
Rybolov a akvakultúra	1	0	1	1
Ťažba uhlia a lignitu	0	1	1	0
Výroba potravín	3	7	10	8
Výroba textilu	0	3	3	2
Výroba odevov	1	1	2	2
Výroba kože a kožených výrobkov	1	0	1	1
Spracovanie dreva a výroba výrobkov z dreva a korku okrem nábytku; výroba predmetov zo slamy a prúteného materiálu	6	0	6	5
Výroba papiera a papierových výrobkov	13	3	16	15
Tlač a reprodukcia záznamových médií	0	1	1	0
Výroba chemikálií a chemických produktov	3	0	3	3
Výroba základných farmaceutických výrobkov a farmaceutických prípravkov	1	0	1	0



Výroba výrobkov z gumy a plastu	3	0	3	2
Výroba ostatných nekovových minerálnych výrobkov	0	1	1	1
Výroba kovových konštrukcií okrem strojov a zariadení	0	1	1	0
Výroba počítačových, elektronických a optických výrobkov	3	0	3	3
Výroba elektrických zariadení	1	1	2	2
Výroba strojov a zariadení i. n.	4	0	4	4
Výroba motorových vozidiel, návesov a prívesov	3	4	7	4
Výroba nábytku	2	0	2	1
Iná výroba	3	1	4	3
Oprava a inštalácia strojov a prístrojov	3	0	3	3
Zber, spracúvanie a likvidácia odpadov; recyklácia materiálov	1	0	1	1
Výstavba budov	5	1	6	5
Inžinierske stavby	2	0	2	2
Špecializované stavebné práce	17	2	19	14
Veľkoobchod a maloobchod a oprava motorových vozidiel a motocyklov	4	0	4	4
Veľkoobchod, okrem motorových vozidiel a motocyklov	3	2	5	4
Maloobchod okrem motorových vozidiel a motocyklov	3	11	14	14
Pozemná doprava a doprava potrubím	6	2	8	7
Skladové a pomocné činnosti v doprave	2	1	3	2



Ubytovanie	1	1	2	1
Činnosti reštaurácií a pohostinstiev	4	4	8	8
Nakladateľské činnosti	0	1	1	1
Telekomunikácie	1	0	1	0
Počítačové programovanie, poradenstvo a súvisiace služby	1	0	1	1
Informačné služby	1	0	1	1
Finančné služby, okrem poistenia a dôchodkového zabezpečenia	3	2	5	5
Právne a účtovnícke činnosti	0	2	2	2
Administratívne, pomocné kancelárske a iné obchodné pomocné činnosti	1	0	1	1
Verejná správa a obrana; povinné sociálne zabezpečenie	15	17	32	27
Vzdelávanie	8	20	28	22
Zdravotníctvo	1	16	17	17
Starostlivosť v pobytových zariadeniach (rezidenčná starostlivosť)	1	0	1	1
Sociálna práca bez ubytovania	0	2	2	2
Ostatné osobné služby	0	1	1	1
Nezistené	10	3	13	7
Spolu	159	116	275	230

Zdroj: udaje.statistics.sk

V rámci obce pôsobia veľké firmy (V katastri obce sa nachádza papierenská firma MONDI SCP a. s., V roku 2021 bol uvedený do prevádzky papierenský stroj na výrobu obalov. Taktiež tu



pôsobí americká firma SPECIALITY MINERALS SLOVAKIA a firma RUDOS RUŽOMBEROK, s.r.o.,)

a podnikateľské prostredie je tvorené prevažne mikropodnikmi a drobnými živnostníkmi. Na území obce majú v živnostenskom registri vedenú prevádzku nasledujúce podnikateľské subjekty, ktoré majú aktívny predmet podnikania. Sú to najmä drobné stavebné firmy, drevovýroba, potraviny a kozmetika.

TECHNICKÁ A DOPRAVNÁ INFRAŠTRUKTÚRA

Tabuľka č. 17 - Technická vybavenosť obce Štiavnička

Pošta	nie
Káblová televízia	nie
Verejný vodovod	nie
Verejná kanalizácia	áno
Kanalizačná sieť pripojená na ČOV	nie
Rozvodná sieť plynu	áno
Najbližšia zastávka vlakov osobnej dopravy - názov	Ružomberok
Najbližšia zastávka vlakov osobnej dopravy - vzdialenosť v km	2 km

Zdroj – Štatistický úrad

V katastri obce Štiavnička sa nenachádzajú žiadne zdroje pitnej vody ani vodárenské toky. Obec je zásobovaná pitnou vodou zo skupinovej vodovodnej siete mesta Ružomberok, ktorá je pripojená na vedenie DN 300 vedúce pozdĺž pravej strany štátnej cesty I/18 Ružomberok - Liptovský Mikuláš.

Všetky obývané domy v obci majú zriadené domové prípojky vody. Prevádzku, údržbu a meranie spotreby vody zabezpečuje Severoslovenská vodárenská spoločnosť a.s. OZ 07 Ružomberok.

Celá obec je odkanalizovaná. Kanalizačná sieť je vedená v štátnej ceste III/2219, na ktorú je okrem troch vetiev miestnej kanalizácie napojený aj kanalizačný zberač z obcí Ludrová a Liptovská Štiavnica. Samostatnú vetvu tvorí kanalizačný zberač z Liečebne pre dlhodobo chorých. Oba zberače sú prepojené tesne pred západnou hranicou katastrálneho územia a pokračujú popod potok Štiavničanka. Kanalizačná sieť ústi v kanalizačnom zberači z bývalého mäsokombinátu Tatan,



Ružomberok, ktorý vedie pozdĺž cesty I-18. Následne je napojená na ČOV Hrboltová. Kanalizácia obce patrí pod správu Vodární a kanalizácií Ružomberok, a.s.

Dažďové vody sú z komunikácií odvádzané povrchovými úpravami - rigolmi, do miestnych tokov. Obec Štiavnička je zásobovaná elektrickou energiou z transformačnej stanice 110/22kV Lisková. V obci sa nachádzajú dve trafostanice. Verejné osvetlenie so 76 stĺpmi bolo zrekonštruované a rozšírené do novej IBV. Ďalšie rozšírenie energetickej siete sa bude realizovať len v súvislosti s rozvojom IBV.

Od roku 2001 je obec Štiavnička plne plynofikovaná. Podľa Sčítania obyvateľov, domov a bytov v r. 2001 bolo v Štiavničke ústredným kúrením lokálneho charakteru vykurovaných celkom 119 bytov, z toho 18 na pevné palivo 92 na plyn a 8 elektrinou.

V obci je prevádzkovaných celkovo 2 710 m STL plynovodov a 650 m prípojok (110 ks). Plynovody sú vedené vo verejných komunikáciách, zelených pásoch, v krajnici štátnej cesty. Hlavný prívod do obce pokračuje do obcí Ludrová a Liptovská Štiavnica, pre ktoré predstavuje taktiež hlavný prívod plynu. V súčasnosti je na plynovody napojených približne 70 % domácností.

SOCIÁLNA INFRAŠTRUKTÚRA A OBČIANSKA VYBAVENOSŤ

V nasledujúcich tabuľkách je uvedený prehľad o jednotlivých základných a doplnkových zariadeniach občianskej vybavenosti v obci. Ide o vybavenosť v oblasti služieb, sociálnych služieb, zdravotníctva, školstva a športového či kultúrneho využitia. V obci sa nachádzajú predajne potravinárskeho tovaru aj predajňa s nepotravinárskym tovarom, pohostinstvo, dom smútku, cintorín, kultúrny dom, knižnica a kostol, ktorý môžu navštevovať veriaci z obce. Rovnako môžu obyvatelia obce využívať aj ďalšie zariadenie športu a voľného času ako je vybudované viacúčelové ihrisko ako aj futbalové ihrisko a tiež detské ihrisko.

Kostoly a cirkevné zariadenia:

- Kostol sv. rodiny



V obci je zabezpečená výchova detí v slovenskom jazyku prostredníctvom materskej školy. Predškolskú výchovu v obci zabezpečuje Materská škola (MŠ) so sídlom Štiavička 86. Riaditeľkou školy je PaedDr. Jana Bartánusová. Základná škola (ZŠ) v obci nie je zriadená a deti navštevujú základné vzdelanie v 2 km vzdalenej obci Liptovská Štiavnica alebo v okresnom meste Ružomberok. Materská škola nedisponuje vlastným rozpočtom a je napojená na rozpočet obce.

Tabuľka č. 18 – Vybrané služby v obci k 31.12.2020

Predajňa potravinárskeho tovaru	áno
Pohostinské odbytové stredisko	áno
Predajňa nepotravinárskeho tovaru	áno
Predajňa pohonných látok	nie
Zariadenie pre údržbu a opravu motorových vozidiel	nie
Predajňa súčiastok a príslušenstva pre motorové vozidlá	nie
Hotel (motel, hotel)	nie
Penzión *** až *	áno
Turistická ubytovňa **, *	nie
Komerčná poisťovňa	nie
Komerčná banka	nie
Bankomat	nie

Zdroj – Štatistický úrad

Kultúra a šport - Strediskom kultúrnej infraštruktúry v obci je kultúrny dom, v ktorom sa uskutočňujú kultúrno-spoločenské podujatia reprezentujúce tradície a zvyky miestnych obyvateľov ako aj rôzne školské podujatia, príležitostné oslavy, menšie koncerty či diskotéky pre mládež.

Obec Štiavnička raz ročne usporiada kultúrne slávnosti pri príležitosti Dňa matiek, Dňa detí, Mikuláša, Karneval, Obecný deň, Fašiangy, Vynášanie Moreny, Súťaž vo varení a pečení liptovských drobov, posedenie s dôchodcami.

Tabuľka č. 19 – Športové a kultúrne objekty v obci k 31.12.2020

Kúpalisko umelé alebo prírodné	nie
--------------------------------	-----



Telocvičňa	nie
Ihrisko pre futbal (okrem školských)	áno
Knižnica	áno
Videopožičovňa a DVD požičovňa	nie
Kino sála	nie

Zdroj – Štatistický úrad

V obci sa nachádza futbalový klub TJ Štiavnička.

Zdravotná a sociálna starostlivosť - V obci chýba zdravotné stredisko. Základná zdravotnícka starostlivosť pre obyvateľov obce poskytuje ÚSTREDNÁ VOJENSKÁ NEMOCNICA SNP RUŽOMBEROK.

V obci sa nachádza zariadenie Liečebne pre dlhodobo chorých (LDCH) s kapacitou 100 lôžok. Zariadenie má nadregionálny charakter.

Tabuľka č. 20 – Objekty zdravotnej starostlivosti

Lekárne a výdajne liekov	nie
Samostatné ambulancie praktického lekára pre dospelých	nie
Samostatné ambulancie praktického lekára pre deti a dorast	nie
Samostatné ambulancie praktického lekára stomatóloga	nie
Samostatné ambulancie praktického lekára gynekológa	nie

Zdroj – Štatistický úrad

Sociálna starostlivosť v obci je zabezpečená vo veľkej miere susedným okresným mestom Ružomberok. Sociálna komisia dozerá na obyvateľov obce, ktorí sú odkázaní na pomoc druhých, čo sa týka lekárskej starostlivosti alebo stravovania a je im nápomocná. Obec v súčasnosti neviduje žiadnych bezdomovcov. Na území obce sa nachádzajú sociálne byty, ktoré sú vo vlastníctve mesta Ružomberok.

CESTOVNÝ RUCH

Aj keď je celé územie obce Štiavnička súčasťou ochranného pásma NAPANT-u, nemá veľmi výrazný potenciál pre rozvoj cestovný ruchu a rekreácie. Súvisí to najmä s charakterom terénov, malou rozlohou katastra a absencie významnejšej prírodnej atrakcie, či kultúrno-



historickej pamiatky v obci. Z tohto dôvodu sa tu nachádza len jeden penzión s reštauračným zariadením (kapacita 10 lôžok)

Za účelom zhodnotenia potenciálu rozvoja cestovného ruchu je potrebné zanalyzovať jeho súčasný stav (primárnu a sekundárnu ponuku).

K primárnej ponuke zaradíme:

- prírodný potenciál – ponuka daná prírodou - pohoria, flóra, fauna
- kultúrny a kultúrno – historický potenciál

Sekundárnu ponuku predstavujú:

- supraštruktúra cestovného ruchu - ubytovacie a stravovacie zariadenia
- infraštruktúra cestovného ruchu - turistické informačné kancelárie
- všeobecná infraštruktúra - športovorekreačné zariadenia a aktivity, kultúrno–spoločenské zariadenia, organizované podujatia

Určité možnosti intenzívnejšieho využitia cestovného ruchu v regióne obce sa však javia využitím blízkosti atraktívnych stredísk cestovného ruchu - SKI PARK-u Ružomberok, termálnych kúpalísk v Bešeňovej a Liptovskom Mikuláši.

V okrajových častiach obytnej zóny by bolo možné zriadiť 3-4 menšie penzióny s celkovou kapacitou 30 lôžok, prípadne prestavbou rodinných domov zabezpečiť ubytovanie v súkromí.

Pre rozvoj a širšie využitie zimnej športovej rekreácie je možné rozvinúť bežkovanie, pre ktoré sú k dispozícii vhodné prírodné terény.

Najvýhodnejšou a najefektívnejšou v oblasti cestovného ruchu sa však javí spolupráca všetkých zainteresovaných obcí v mikroregióne a to v rámci tvorby a propagácie spoločného produktu cestovného ruchu:

- Spoločný produkt CR môžu v tejto oblasti tvoriť kultúrne pamiatky - kostolík v Ludrovej, kaštiele v Liptovskej Štiavnici, Páncová



- Turistika v tomto mikroregióne pre svoje rôzne stupne náročnosti je čoraz obľúbenejším produktom cestovného ruchu. Na podporu tejto ponuky by mali byť v celom mikroregióne vybudované tzv. hnedé informačné tabule, ktoré návštevníkovi uľahčia orientáciu v teréne.
- Pri obecnom úrade môže byť inštalovaná mapa mikroregiónu s turistickými (cykloturistickými) trasami, zaujímavosťami, kultúrnymi pamiatkami a pod. vo všetkých uvedených obciach a informácie by sa podávali komplexne o možnostiach v týchto obciach. Súčasťou turistiky by mohli byť vybudované i cyklotrasy spájajúce jednotlivé destinácie v mikroregióne. Ich reálnosť je však potrebné najprv posúdiť formou vypracovanej odbornej štúdie.
- Ďalším vhodným a originálnym produktom vzhľadom na existujúce salašníctvo v susednej Ludrovej, môže byť gastronómia a regionálne špeciality - v štýlových reštauráciách s ponukou tradičných liptovských jedál a nápojov - hriatô, žinčica, oštiepky, bryndzové pirohy, liptovská kapustnica so slepou kurou, halušky, liptovské droby, šúľance a pod. Vo vyhradených priestoroch reštaurácií by bolo možné zriadiť sprievodné minimúzeum histórie výroby jedál, výstavu krojov, históriu zvykov a pod. Jednotlivé zariadenia by mali byť prepojené a vzájomne dopĺňajúce sa svojimi produktmi a špecialitami.
- V prípade samostatne hospodáriacich roľníkov je oblasť mikroregiónu vhodná i na rozvoj agroturistiky - chov oviec, koní – hipoturistika, pestovanie liečivých rastlín a pod.

Prírodný potenciál a kultúrno - historický potenciál

Obec Štiavnička leží v Liptovskej kotline 1 km východne od Ružomberka nad sútokom potoka Štiavničanka do Váhu. Práve okresné mesto Ružomberok má výhodnú polohu z hľadiska rozvoja cestovného ruchu. V trojhodinovej dostupnosti od mesta sa nachádzajú viaceré miliónové aglomerácie (Budapešť, Krakov, Ostravsko, Sliezsko), pre ktoré je oblasť Západných Karpát najbližším vysokým pohorím vhodným na realizáciu rôznych aktivít. Ide predovšetkým o zimné športy, ktoré patria medzi najlukratívnejšie v cestovnom ruchu.

Najväčším strediskom zimných športov je lyžiarske stredisko Ružomberok - Malinô Brdo vzdialené od obce Štiavnička 7,5 km. Je to jedno z najmodernejších stredísk na Slovensku s vysokým štandardom služieb, servisným programom a starostlivosťou o zákazníka. Počas letnej sezóny má vysokú návštevnosť Specialized Bike Park Malinô Brdo. Vstupnou bránou do strediska



je Hrabovská dolina s dvomi lanovými parkami, aquazorbingom, cyklotrasami a turistickými trasami.

V blízkosti obce Štiavnička (11 km) je stále živá obec Vlkolíneec, ktorá bola v roku 1993 zapísaná do zoznamu svetového kultúrneho a prírodného dedičstva UNESCO. Je výnimočná zrubovou architektúrou vrchárskeho typu v najucelenejšom urbanistickom celku pôvodných ľudových stavieb v strednej Európe. Na rozvoj cestovného ruchu združenia slúži aj Klaster Liptov, ktorý je prvou spoločnou marketingovou centrárou destinácie Liptov. Jeho ambíciou je dostať Liptov svojimi aktivitami na mapu vyhľadávaných európskych destinácií cestovného ruchu.

Obrázok č. 3 – Vlkolíneec



Zdroj: www.vlkolíneec.sk



Obrázok č. 4 – Malinô Brdo



Zdroj: www.bikepark.sk

Kultúrne pamiatky v okresnom meste Ružomberok

Najcennejšou historickou pamiatkou v blízkosti obce Štiavnička je rázovitá osada Vlkolínec, ktorá je so svojim okolím zapísaná do zoznamu svetového kultúrneho dedičstva UNESCO. V najstaršej časti okresného mesta Ružomberok na Námestí Andreja Hlinku sa nachádza množstvo historických pamiatok, ktorými sú kostoly, budova piaristického gymnázia, Mauzóleum Andreja Hlinku, mariánsky stĺp či neobaroková radnica a iné. V meste nájdete ešte množstvo ďalších pamiatok ako meštianske domčeky, kostoly, pamätníky, budovy železničnej stanice či Liptovského múzea v Ružomberku. Mestské časti taktiež ponúkajú historické zaujímavosti, medzi ktoré patria rodný dom Andreja Hlinku či pamätník černovských martýrov v Černovej alebo historické sýpky v Hrboltovej. V blízkom okolí sa nachádzajú zrúcaniny hradov Likava a Liptovského hradu (Sielnického hradu), archeologický skanzen Havránok, kostol Všetkých Svätých v Ludrovej – Kúte či skanzen Liptovskej dediny v Pribyline a mnoho iných.



ŽIVOTNÉ PROSTREDIE

Životné prostredie obce Štiavnička je determinované svojím umiestnením v bezprostrednej blízkosti okresného mesta Ružomberok.

Životné prostredie celého mikroregiónu je do istej miery značne zaťažené z dôvodu blízkosti frekventovaného hlavného cestného ťahu I-18.

Od hlavnej dopravnej trasy - štátnej cesty I-18 spájajúcej Ružomberok s Liptovským Mikulášom, je obec vzdialená 180 m. Zvýšená automobilová doprava a nákladná preprava cez obec na ceste III-018111 zaťažuje prostredie s vyšším percentom emisií, prašnosťou a hlukom. Zvýšená frekvencia dopravy na oboch cestách vytvára vysoké riziko ohrozenia bezpečnosti chodcov a cyklistov. V rámci zlepšenia bezpečnosti cestnej premávky bude potrebné dobudovať súbežné chodníky v intraviláne obce, riešiť viaceré dopravné križovatky a realizovať kompletné dopravné značenie.

Súčasne s celkovou revitalizáciou obce súvisí aj rozšírenie zelene, oddychových zón, ktoré dnes chýbajú. Vegetácia sa nachádza väčšinou v záhradách rodinných domov.

Vodné toky a plochy sú dôležitým prvkom hygieny krajiny. Najdôležitejšou vodnou plochou v katastri je vodný tok potoka Štiavničanky tvoriaci západnú hranicu katastra obce. Potok je v celej dĺžke zregulovaný. Na niektorých miestach sú však jeho brehy zarastené sprievodnou brehovou vegetáciou. Okrem prítoku Ludrovianky má ešte niekoľko prítokov prameniach v katastri obce. Keďže je obec plne kanalizovaná a v katastri sa nenachádzajú väčšie zdroje znečisťovania, voda v potokoch má relatívne dobrú kvalitu s minimálnym znečistením. Na území obce sa nenachádzajú iné vodné zdroje pre zásobovanie obyvateľstva pitnou vodou.

Klimatické pomery

Klimatické a hydrologické charakteristiky sú veľmi dôležitým prvkom pre definovanie nielen vodného potenciálu, ale aj pre stanovenie ekologickej kvality posudzovaného územia. Celkovú charakteristiku klímy, najmä z hľadiska teplotných a zrážkových pomerov s prihliadnutím na vlhkovú bilanciu a slnečný svit vyjadrujú tzv. klimatické oblasti (Konček in Petrovič a kol. 1968, Konček in Atlas SSR 1980).

Územie obce Štiavnička patrí do mierne chladnej klimatickej oblasti s častým výskytom hmiel a inverzií. Klimatické pomery sa vyznačujú chladnou zimou so silnými mrazmi, ale aj s pomerne



teplým, no krátkym letom. Priemerná ročná teplota vzduchu je 4-6 °C. Priemerný ročný úhrn zrážok je v rozpätí 600-700 mm.

Hydrologické pomery - Z hydrologického hľadiska územie spadá do stredohorskej oblasti so snehovo-dažďovým typom režimu odtoku. Celé územie patrí do povodia rieky Váh, do ktorej sa vlieva vodný tok Štiavničanka pretekajúci západnou hranicou katastra. Hlavným ľavostranným prítokom Štiavničanky je potok Ludrovianka. Dominantu intravilánu tvorí objekt kostola s menšou vežou. Dominantu celého katastra zvyrazňuje zalesnený pahorok Háj - Horička.

Pôdne pomery - Pôda ako komponent fyzicko-geografickej krajiny odráža vplyv mnohých faktorov prostredia, jedným z najdominantnejších je pôdotvorný substrát.

Prevažná časť obce Štiavnička je rozdelená na tri diferencované časti, a to na časť vlastnej zástavby, časť priemyselného areálu MONDI SCP. Tretiu časť katastra tvorí voľná príroda, poľnohospodárska pôda a lesný fond.

Celé katastrálne územie obce sa nachádza v ochrannom pásme NAPANT, kde platí druhý stupeň ochrany prírody.

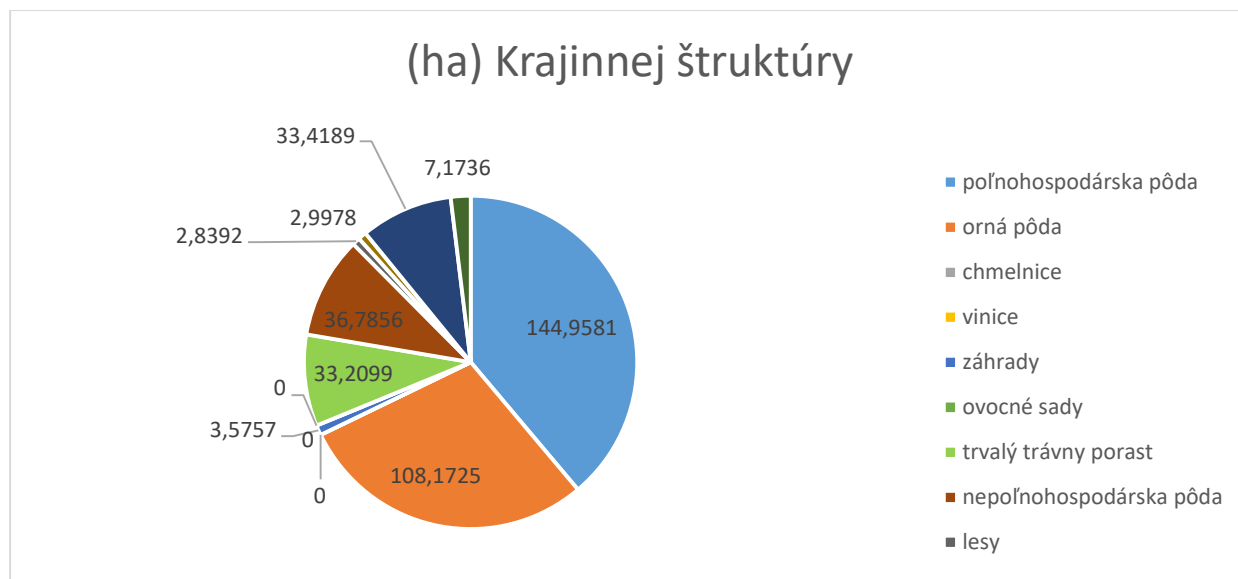
Je charakterizované ako geologický typ chladnej kotlinovej krajiny s hnedými pôdami, ktorá vymedzuje proluviálne pahorkatiny so sprašovými hlinami s hnedými pôdami. Katastrom obce preteká potok Štiavničanka, ktorý sa vlieva do rieky Váh.

Tabuľka č. 21 – Súčasná krajinná štruktúra

Súčasná krajinná štruktúra	(ha)
poľnohospodárska pôda	144,9581
orná pôda	108,1725
chmelnice	0
vinice	0
záhrady	3,5757
ovocné sady	0
trvalý trávny porast	33,2099
nepoľnohospodárska pôda	36,7856
lesy	2,8392
vodné plochy	2,9978
zastavané plochy	33,4189
ostatné plochy	7,1736
Spolu	373,1313



Graf č.9 – Súčasná krajinná štruktúra



Ovzdušie - Keďže je obec plne plynofikovaná, na jej území sa nenachádzajú väčšie zdroje znečistenia ovzdušia. V dôsledku ekonomického vývoja sa však niektorí obyvatelia začínajú vracieť k pevným palivám, ktoré by mohli negatívne ovplyvniť čistotu ovzdušia v zimnom období.

Ochrana vôd – Vodné toky a plochy sú dôležitým prvkom hygieny krajiny. Najdôležitejšou vodnou plochou v katastri je vodný tok potoka Štiavničky tvoriaci západnú hranicu katastra obce. Potok je v celej dĺžke zregulovaný. Na niektorých miestach sú však jeho brehy zarastené sprievodnou brehovou vegetáciou. Okrem prítoku Ludrovianky má ešte niekoľko prítokov prameniach v katastri obce. Keďže je obec plne kanalizovaná a v katastri sa nenachádzajú väčšie zdroje znečisťovania, voda v potokoch má relatívne dobrú kvalitu s minimálnym znečistením. Na území obce sa nenachádzajú iné vodné zdroje pre zásobovanie obyvateľstva pitnou vodou.

Pôdny fond je najviac zastúpený v katastri ornou pôdou, ktorá je veľkoplošne obrábaná poľnohospodárskym družstvom. Menšia časť tejto plochy je meliorovaná. Pôda je intenzívne obrábaná a činnosti v katastri nevytvárajú ohrozenie pôdneho fondu ani jeho kontaminácie. Čo chýba životnému prostrediu na území obce i katastra, je málo lesných plôch a nelesnej drevinovej vegetácie.



Celkove možno hodnotiť, že územie obce nie je ohrozované zosuvmi a záplavami a iným podstatným zaťažením životného prostredia.

Odpadové hospodárstvo - - V obci sa v súlade s Všeobecne záväzným nariadením (VZN) č. 4/2020 o nakladaní s komunálnymi odpadmi a s drobnými stavebnými odpadmi na území obce Štiavnička vykonáva triedený zber.

Pôvodca komunálnych odpadov je povinný vytriediť z komunálnych odpadov nasledujúce zložky a odovzdať ich v rámci triedeného zberu odpadov: - sklo, plasty, papier, kuchynský odpad, olej, zelený odpad zo záhrad, kovový odpad, elektro odpady

Obec Štiavnička má vypracovaný program odpadového hospodárstva, podľa ktorého má zmluvne zabezpečený odvoz komunálneho odpadu. Odvoz a likvidáciu odpadu zabezpečujú Technické služby mesta Ružomberok na skládke mimo územia obce.

V obci sa realizuje aj separovaný zber odpadu a zber nebezpečného odpadu. Nelegálne skládky sa na území obce nenachádzajú. K dispozícii sú i veľkokapacitné kontajnery a nádoby na separovaný odpad.

2.3 ANALÝZA VONKAJŠIEHO PROSTREDIA – STEEP ANALÝZA

Pri analýze vonkajšieho prostredia zohľadňujeme vplyv STEEP faktorov - faktorov v sociálnej, technologickej, ekonomickej a politickej oblasti. Ide o problémy a zámery na celoštátnej či nadnárodnej úrovni, ktoré majú vplyv na miestny rozvoj cestovného ruchu. Jednotlivé faktory sa vzájomne ovplyvňujú a preto ich nemožno posudzovať oddelene.

Sociologické faktory

- demografické zmeny - zvyšovanie počtu seniorov a zvyšovanie priemerného veku obyvateľov
- zmeny v životnom štýle - rýchle životné tempo, viac stresu a menej pohybových aktivít, konzumný spôsob života, zhoršujúci sa zdravotný a fyzický stav populácie, s tým súvisiaci



trend starostlivosti o zdravie, wellness, tiež osobný rozvoj i v rámci voľného času, sebazdokonaľovanie.

Technologické faktory

Na životný štýl obyvateľov i cestovný ruch má vplyv rastúce množstvo informácií, vplyv techniky a médií. Rýchle tempo inovácií v technológiách podstatne zvyšuje produktivitu i kvalitu služieb, umožňuje ľahší prístup k zdrojom a službám, zlepšujú sa formy spolupráce na diaľku. Z technologického hľadiska došlo k výraznému zlepšeniu kvality zariadení a objektov v oblasti cestovného ruchu, s tým však súvisí aj nárast financií potrebných na ich získanie, prevádzku a údržbu. Postupná informatizácia spoločnosti spôsobuje, že informácie z akejkoľvek oblasti sú šírené, dostupné a poskytované rôznym spôsobom – aj s využitím telekomunikačných technológií. Najvýznamnejšou úlohou v tejto oblasti je kvalitné a cenovo dostupné internetové pripojenie pre širokú verejnosť.

Ekonomické faktory

Ekonomické faktory na celom Slovensku výrazne zasiahla svetová finančná a hospodárska kríza, ktorá koncom roku 2008 zasiahla aj Slovensko. Začala klesať výkonnosť ekonomiky a stúpať nezamestnanosť. Nasledujúce obdobie bolo pre občanov, firmy a štát veľmi ťažké. Zvýšil sa počet ľudí, ktorých sociálno-ekonomická situácia bola tak nepriaznivá, že boli a mnohí stále sú odkázaní na pomoc obce či štátu. Kríza však má aj svetlejšiu stránku, nastoľuje rovnováhu v ekonomike, vyvíja tlak na úspory, znižovanie nákladov a s tým spojené nové technológie, ktoré prinášajú podstatný rast produktivity práce. Vládne opatrenia sa snažia vytvoriť pre biznis vhodné podmienky aj napriek kríze – znižovaním administratívnych prekážok či pomoc pri snahe o získanie úverov.



Politické faktory

Z medzinárodného hľadiska možno považovať za najvýznamnejšie politické faktory najmä vstup SR do EÚ a NATO, globalizáciu ekonomiky a zavedenie Eura k 1.1.2009. Ďalším faktorom z oblasti politiky sú aj výsledky komunálnych volieb a volieb do VÚC.

Trendy rozvoja cestovného ruchu

Počet zahraničných turistov na Slovensku rastie vyšším tempom a vykazuje i väčší počet prenocovaní a o niečo dlhší čas prenocovania ako u domácich turistov. Hlavnými vysielajúcimi krajinami podľa poradia sú: Česko, Poľsko, Nemecko a Maďarsko. Pre domácich turistov sa stávajú atraktívne krátkodobé pobyty v rámci Slovenska, ktorí využívajú hlavne ubytovanie v hoteloch, penziónoch aj ubytovanie v súkromí. Tieto pobyty sa zväčša ponúkajú ako balíky služieb, napríklad s wellnesom, organizovanými výletmi, túrami a samozrejme plnou či polovičnou polpenziou. Tieto balíky sú výhodné ako cenovo, tak aj časovo, keďže ľuďom, vzhľadom k pracovnej vyťažnosti, vyhovuje krátkodobosť pobytu.

STEEP analýza

Sociálne prostredie	Starnutie populácie, odliv ekonomicky aktívneho obyvateľstva Systém vzdelávania – nedostatočné prepojenie vzdelávacieho systému s potrebami trhu práce Nedostatok kvalifikovanej pracovnej sily
Technologické prostredie	Úroveň technológie (výrobnej) a zavádzanie inovatívnych technológií u kľúčových zamestnávateľov - technická výhoda a technologické zaostávanie Centrálne využívanie IKT pre komunikáciu s obyvateľstvom a zlepšovanie kvality verejných služieb Rastúca úroveň výskumu, vývoja a inovácií v podnikoch a projektoch s vysokou pridanou hodnotou



Ekonomické prostredie	Vplyv inflácie a deflácie na rozvoj obchodu Blížkosť krajského mesta Nitra – poskytuje rozsiahlu škálu podnikaní a služieb, čím sa znižuje potreba rozvoja menovaného sektora v obci Malý záujem investorov o rozvoj podnikania v obci
Ekologické prostredie	Zmena vplyvu klimatických podmienok
Politické prostredie	Pripravenosť VÚC na čerpanie prostriedkov EŠIF Legislatívne prekážky Silné prepojenie hospodárskeho a politického prostredia

ZHODNOTENIE SÚČASNÉHO STAVU - SWOT analýza

SWOT analýza je zameraná na odhaľovanie silných a slabých stránok územia a možností a ohrození z vonkajšieho prostredia.

SWOT analýzou obce Štiavnička charakterizujeme silné a slabé stránky, hlavné príležitosti pre ekonomický a sociálny rozvoj a ohrozenia, ktoré môžu negatívne ovplyvniť túto obec.

SWOT analýza poskytuje celostný pohľad na situáciu obce - na jej silné stránky, slabé stránky, príležitosti a ohrozenia rozvoja. Na základe SWOT analýzy možno presnejšie definovať najvhodnejšie ciele, ktoré by zúžitkovali najvýraznejšie predpoklady a pozitívne rozvojové impulzy a eliminovali problémy a prípadné riziká. Pomáha tiež identifikovať prioritné oblasti, na rozvoj ktorých sa treba orientovať. Okrem analýz stavu daného územia je predmetom záujmu aj okolité prostredie, indukujúce pozitívne alebo negatívne vplyvy. Na základe toho sa SWOT analýza člení na analýzu interného prostredia a analýzu externého prostredia.

Podľa povahy sledovaných javov sa v SWOT analýze rozlišujú pozitívne a negatívne faktory.



Pozitívne faktory (silné stránky a príležitosti) predstavujú faktory indukujúce rozvojové procesy. Negatívne faktory (slabé stránky a ohrozenia) naznačujú problémy - disparity.

Silné stránky	Slabé stránky
priaznivá geografická poloha územia obce dostatočný priestor na IBV ustálený demografický vývoj pokojné vidiecke prostredie bez výskytu nežiadúcich sociálnych javov významné miestne tradície organizovanie tradičných kultúrno-spoločenských akcií, aktívny, koncepcný a zodpovedný prístup miestnej samosprávy k celkovému rozvoju obce výhodná poloha voči prírodným danostiam bohaté kultúrne a športové aktivity dobrá spolupráca s miestnymi podnikateľskými subjektmi	hýbajúce pracovné príležitosti priamo v obci nedostatočná kapacita MŠ dobudovanie odpadovej infraštruktúry – kanalizácia, vodovod slabá angažovanosť obyvateľstva do rozvoja obce málo oddychových zón pre obyvateľov podpora revitalizácia turistickej infraštruktúry neexistencia cyklotrás, nedostatok finančných prostriedkov
Príležitosti	Ohrozenia



<p>výhodná poloha v blízkosti mesta Ružomberok</p> <p>dostatok vhodných plôch pre výstavbu nových častí obce</p> <p>dostupnosť širokého spektra vyššej vybavenosti v meste Ružomberok</p> <p>možnosť získania finančných prostriedkov zo štrukturálnych fondov, prípadne iných typov grantov na rozvojové projekty</p> <p>dostatok vhodných oblastí pre turizmus</p> <p>pozitívny rozvoj podnikateľského sektora</p>	<p>opustenie vidieckeho štýlu života a postupný zánik tradícií</p> <p>obmedzené možnosti získania prostriedkov zo štrukturálnych fondov</p> <p>nedostatočné ekologické povedomie obyvateľstva</p> <p>nízka intenzita budovania turistickej infraštruktúry</p> <p>legislatívne zmeny</p>
--	---



3. STRATEGICKÁ ČASŤ

Strategická časť PHSR obce Štiavnička obsahuje víziu obce v rôznych oblastiach rozvoja (sociálna oblasť, hospodárska oblasť, environmentálna oblasť,) a nadväzuje na analytickú časť, ktorej výstupom bola kompletná SWOT analýza.

Strategická časť obsahuje:

- víziu obce v rôznych oblastiach rozvoja - sociálna oblasť, hospodárska oblasť, environmentálna oblasť.
- ponúka návrh stratégie s finančným a časovým rámcom. Pre stanovenie stratégie je však nevyhnutné rešpektovať dokumenty, ktoré riešia strategické ciele na nadnárodnej, národnej a regionálnej úrovni pre strednodobé a dlhodobé časové horizonty.
- výber a popis strategických cieľov v jednotlivých politikách.

Pre stanovenie stratégie je však nevyhnutné rešpektovať dokumenty, ktoré riešia strategické ciele na nadnárodnej, národnej a regionálnej úrovni pre strednodobé a dlhodobé časové horizonty.

Na nadnárodnej úrovni sú ciele Európskej únie deklarované predovšetkým v dokumente "Európa 2020". Európska únia sústreďí všetko svoje úsilie na preklopenie krízy a vytvorenie podmienok pre konkurencieschopnejšie hospodárstvo s vyššou mierou zamestnanosti.

Prioritou stratégie Európa 2020 je dosiahnutie rastu, ktorý je inteligentný, udržateľný a inkluzívny. Stratégia stanovuje päť ambiciózných cieľov v oblasti zamestnanosti, inovácií, vzdelávania, zmiernenia chudoby a klímy a energetiky.

Európska Únia určila 5 hlavných cieľov do roku 2020 pre EÚ ako celok:

1. **Zamestnanosť** - zvýšiť mieru zamestnanosti obyvateľov vo veku 20 až 64 rokov na 75%
2. **Výskum a vývoj** - zvýšiť úroveň investícií do výskumu a vývoja na 3% HDP
3. **Zmena klímy a energetická udržateľnosť**



- znížiť emisie skleníkových plynov o 20% (za predpokladu širšej globálnej dohody až o 30%) oproti úrovniam z roku 1990
- získať 20% energie z obnoviteľných zdrojov
- dosiahnuť 20 percentný nárast efektívnosti vo využívaní energie

4. Vzdelávanie

- zníženie miery predčasného ukončenia školskej dochádzky pod 10%
- minimálne 40 percentný podiel obyvateľov vo veku 30 – 34 rokov, ktorí majú ukončené vysokoškolské vzdelanie

5. Boj proti chudobe a sociálnemu vylúčeniu – aspoň o 20 miliónov znížiť počet osôb, ktorým hrozí chudoba a sociálne vylúčenie

Aby sa zabezpečilo plnenie týchto cieľov, EÚ uplatňuje efektívny systém hospodárskeho riadenia, ktorý slúži na koordináciu politik na úrovni Únie a jednotlivých členských štátov.

Ciele navzájom súvisia a vzájomne sa dopĺňajú:

- zlepšenie v oblasti vzdelávania napomáha zamestnanosti a znižovaniu chudoby;
- väčší podiel výskumu a vývoja a inovácií v hospodárstve v kombinácii s efektívnejším využívaním zdrojov prispieva k väčšej konkurencieschopnosti a tvorbe pracovných miest;
- investície do ekologickejších technológií pomáhajú v boji proti zmenám klímy a vytvárajú nové obchodné a pracovné príležitosti.

Tento uzavretý súbor cieľov na úrovni EÚ sa premietol do vnútroštátnych cieľov v každom členskom štáte, v ktorých sa zohľadnili individuálne podmienky a východiská jednotlivých krajín. Pre Slovenskú republiku boli stanovené ciele - Tabuľke 22

Ciele v oblasti rozvoja pre Slovenskú republiku na rok 2020

Zamestnanosť v %	72%
------------------	-----



Výskum a vývoj (v % z HDP)	1,20%
Redukcia emisií (v porovnaní s hladinami roku 2005)	13%
Obnoviteľné energie v % (hrubá konečná spotreba energie)	14%
Energetická účinnosť	16,20%
Predčasné ukončenie školskej dochádzky v%	6%
Vysokoškolské vzdelanie v %	40%
Zníženie počtu obyvateľov ohrozených chudobou alebo sociálnym vylúčením (v počte osôb)	170 000

Zdroj: dokument Európa 2020: OVERVIEW OF EUROPE 2020 TARGETS –Tabuľka 22

Na národnej úrovni sú ciele Slovenskej republiky stanovené v dokumente Národnej stratégie regionálneho rozvoja Slovenskej republiky (Uznesenie Vlády SR č. 222, máj 2014). Uvedený materiál je v súlade s inými strategickými a koncepčnými dokumentmi, vrátane dokumentu Európa 2020.

Pre stanovenie strategického cieľa obce Štiavnička je dôležité priblížiť sa k týmto strategickým cieľom. Je dôležité, aby Národná stratégia regionálneho rozvoja SR mala praktické uplatnenie v nižších úrovniach - regiónoch aj jednotlivých obciach. Uvádza hlavné faktory rozvoja regiónov Slovenska, analyzuje regionálne disparity, predkladá prognózu hospodárskeho vývoja v regiónoch Slovenska – a určuje ukazovatele pre úroveň vyšších územných celkov. Takto sa Národná stratégia regionálneho rozvoja SR stáva záväzným programovacím dokumentom pre Žilinský samosprávny kraj a zároveň aj pre obec Štiavnička.



Charakteristika Žilinského kraja: Žilinský samosprávny kraj (NSK) je prevažne vidiecky, konvergujúci, pomaly rastúci región SR, s primeranou atraktivitou a pozíciou, priemerným stupňom pripravenosti na inovácie, priemerne konkurencieschopný mimo centra rozvojových aktivít EÚ a s možnosťou cezhraničnej spolupráce. ŽSK má stredný inovačný potenciál.

HIERARCHIA STRATEGICKÝCH CIEĽOV

Vízia obce Štiavnička

Vychádzajúc z vízie regionálneho rozvoja Slovenska, ktorá je definovaná nasledovne:

„Slovensko sa má stať krajinou s vysokou úrovňou života všetkých občanov. Každý región bude využívať svoje danosti v prospech svojho udržateľného hospodárskeho, sociálneho, environmentálneho a územného rozvoja a tým aj Slovenskej republiky, ako vyspelého, hospodársky, politicky a sociálne súdržného členského štátu Európskej únie.“

si obec Štiavnička v nadväznosti na spomínané národné a nadnárodné dokumenty a v nadväznosti na víziu stanovenú v predchádzajúcom Programe hospodárskeho rozvoja a sociálneho rozvoja obce formulovala víziu obce na programové obdobie do roku 2027 nasledovne:

Filozofiou obce Štiavnička je vybudovať bezpečnú a udržiavanú obec plnú zelene s vybudovanou vhodnou a kompletnou infraštruktúrou s možnosťami na dobré bývanie a kultúrne a športové vyžitie.

Ako naznačuje vízia, stratégia rozvoja obce Štiavnička stavia predovšetkým na zhodnotení silných stránok a maximálnom využití príležitostí, pri predpoklade odstránenia najväčších nedostatkov predovšetkým v oblasti infraštruktúry. Rozvoj obce sa bude orientovať na kultúrne a športové využitie, čím sa zníži nezamestnanosť a zvýši záujem nielen obyvateľov ale aj návštevníkov o túto obec.

Táto vízia je bližšie špecifikovaná globálnym cieľom obce:

Zabezpečiť predpoklady pre zvyšovanie kvality života obyvateľov obce Štiavnička pre zvýšenie konkurencieschopnosti, ekonomickej aktivity obce s cieľom udržateľného rozvoja so zreteľom zachovania kvality životného prostredia v súlade s cieľmi nadradených strategických dokumentov.



Globálny cieľ je bližšie špecifikovaný strategickými cieľmi pre jednotlivé oblasti. Špecifické ciele sú definované pre každú oblasť rozvoja obce, na ktorú sa chce obec v sledovanom období zamerať. Na základe špecifických cieľov sú stanové jednotlivé opatrenia v prioritných oblastiach.

Jednotlivé opatrenia sú zaradené do piatich prioritných oblastí, na ktorých rozvoj sa chce obec do roku 2027 zamerať:

- Hospodárska oblasť
- Sociálna oblasť
- Environmentálna oblasť

Hierarchia špecifických cieľov a jednotlivých opatrení

Prioritná oblasť - Hospodárska	Prioritná oblasť Sociálna	Prioritná oblasť Environmentálna
<p>ŠPECIFICKÝ CIEĽ 1</p> <p>Dobudovanie technickej infraštruktúry za účelom zvýšenia základných služieb pre obyvateľov</p> <p><i>1.1. Technická infraštruktúra</i></p> <p><i>1.2 Bezpečnosť v obci</i></p>	<p>ŠPECIFICKÝ CIEĽ 2</p> <p>Zabezpečiť skvalitnenie služieb pre obyvateľov</p> <p><i>2.1. Školská infraštruktúra</i></p> <p><i>2.2 Obecné budovy</i></p>	<p>ŠPECIFICKÝ CIEĽ 3</p> <p>Zlepšovať životné prostredie a podporovať prispôbovanie sa zmenám klímy</p> <p><i>3.1 Ochrana pred povodňami</i></p> <p><i>3.2 Odpadové hospodárstvo a zabezpečenie pitnej vody</i></p>
<p>OPATRENIA</p> <p><i>1.2. Technická infraštruktúra</i></p> <p>Opatrenie 1.1.1</p> <p>Výstavba miestnych komunikácií</p> <p>Opatrenie 1.1.2</p> <p>Rekonštrukcia chodníka a dobudovanie chodníkov v obci</p>	<p>OPATRENIA</p> <p><i>2.1. Školská infraštruktúra</i></p> <p>Opatrenie 2.1.1</p> <p>Rekonštrukcia školského zariadenia</p> <hr/> <p><i>2.2 Obecné budovy</i></p> <p>Opatrenia 2.2.1</p>	<p>OPATRENIA</p> <p><i>3.1 Ochrana pred povodňami</i></p> <p>Opatrenie 3.1.1</p> <p>Vodozádržné opatrenia</p> <hr/> <p><i>3.2 Odpadové hospodárstvo a zabezpečenie pitnej vody</i></p> <p>Opatrenie 3.2.1</p> <p>Výstavba vodovodu</p>



Opatrenie 1.1.3 Výstavba cyklochodníka Opatrenie 1.1.4 Revitalizácia verejných priestranstiev	Rekonštrukcia kultúrneho domu Opatrenie 2.2.2 Požiarna zbrojnica	Opatrenie 3.2.2 Výstavba kanalizácie
1.2 Bezpečnosť v obci Opatrenie 1.2.1 Zabezpečenie bezpečnosti prostredníctvom svetelných radarov Opatrenie 1.2.2 Rekonštrukcia a dobudovanie verejného osvetlenia Opatrenie 1.2.3 Rozšírenie miestneho rozhlasu		

Plánované aktivity, Prioritná oblasť – Hospodárska

Prioritná oblasť - Hospodárska	
ŠPECIFICKÝ CIEĽ : Dobudovanie technickej infraštruktúry za účelom zvýšenia bezpečnosti obyvateľov	
1.1. Technická infraštruktúra	
Opatrenie 1.1.1 Výstavba miestnych komunikácií	
Aktivity: miestne komunikácie	Výstavba miestnych komunikácií v rámci obce približne 5 km.



	Zabezpečenie prejazdnosti motorových vozidiel v nových častiach obce približne 5 km
Opatrenie 1.1.2 Rekonštrukcia chodníka a dobudovanie chodníkov v obci	
Aktivity: miestne chodníky – rekonštrukcia	Rekonštrukcia a výstavba miestnych chodníkov v rámci v obce približne približne 1 km.
Opatrenie 1.1.3 Výstavba cyklochodníka	
Aktivity –cyklochodník - výstavba	Výstavba cyklochodníka v dĺžke približne 2 km pozdĺžne z obce do smeru Ružomberok
Opatrenie 1.1.4 Revitalizácia verejných priestranstiev	
Aktivity: Verejné priestranstvá	Revitalizácia verejných priestranstiev v miestnych častiach obce Kamenec, Sihot' I a Sihot' II
1.2 Bezpečnosť v obci	
Opatrenie 1.2.1 Zabezpečenie bezpečnosti prostredníctvom svetelných radarov	
Aktivity: svetelné radary	Zvyšovanie bezpečnosti premávky v obci umiestnením 2 ks svetelných radarov
Opatrenie 1.2.2 Rekonštrukcia a dobudovanie verejného osvetlenia	



Aktivity: verejné osvetlenie	Rekonštrukcia existujúceho verejného osvetlenia a dobudovanie verejného osvetlenia v nových častiach IBV obce
Opatrenie 1.2.3 Rozšírenie miestneho rozhlasu	
Aktivity: miestny rozhlas	Rozšírenie miestneho rozhlasu v obci v nových častiach IBV

Vlastné spracovanie

Plánované aktivity, Sociálna oblasť

Prioritná oblasť - Sociálna	
ŠPECIFICKÝ CIEĽ 2: Zabezpečiť skvalitnenie služieb pre obyvateľov obce	
2.1 Školská infraštruktúra	
Opatrenie 2.1.1 Rekonštrukcia školského zariadenia	
Aktivity: Rekonštrukcia školského zariadenia	Rekonštrukcia MŠ - nadstavba za účelom zvýšenia kapacity zariadenia a vnútorného vybavenia
2.2 Obecné budovy	
Opatrenie 2.2.1 Rekonštrukcia kultúrneho domu	
Aktivity: Rekonštrukcia obecného kultúrneho úradu	Rekonštrukcia kultúrneho domu – zateplenie fasády, zateplenie a izolácia strechy,



	rekonštrukcia schodiska, striedky, rampy ZŤP, okien, dverí a spevnených plôch
Opatrenie 2.2.2 Požiarna zbrojnica	
Aktivity: Požiarna zbrojnica	Výstavba požiarnej zbrojnice

Vlastné spracovanie

Plánované aktivity, Prioritná oblasť Environmentálna

Prioritná oblasť Environmentálna	
ŠPECIFICKÝ CIEĽ 3: Zlepšovať životné prostredie a podporovať prispôsobovanie sa zmenám klímy	
3.1 Ochrana pred povodňami	
Opatrenie 3.1.1 Vodozadržné opatrenia	
Aktivity: Vodozadržné opatrenia – mimo vodného toku	Realizácia vodozadržných opatrení v obci Vybudovanie bioretenčných systémov na zadržiavanie zrážkovej vody, realizácia vegetačných striech stien, náhrada nepriepustných povrchov za plnevegetačné alebo polovegetačné priepustné povrchy, dažďové záhrady, zelené strechy, steny a pod.
3.2 Odpadové hospodárstvo a zabezpečenie pitnej vody	
Opatrenie 1.1.4 Výstavba vodovodu	



Aktivity: vodovod	Výstavba nového vodovodu v obci v novovzniknutých lokalitách do 1 km
Výstavba kanalizácie	
Aktivity: kanalizácia	Výstavba kanalizácie v obci v novovzniknutých lokalitách do 1 km



4. PROGRAMOVÁ ČASŤ

Programová časť PHSR obce Štiavnička nadväzuje na strategickú časť PHSR. Obsahuje najmä zoznam opatrení a aktivít na zabezpečenie realizácie programu rozvoja obce. Venuje sa podrobnejšiemu rozpracovaniu strategických cieľov na úrovni opatrení a aktivít.

Súčasťou programovej časti je určenie ukazovateľov pre hodnotenie PHSR. Ukazovatele výsledkov a dopadov sú prehľadne spracované v tabuľke.

Ukazovatele výstupu sú obvykle priradené k jednotlivým projektom. Označujú hmatateľné produkty, dosiahnuté realizáciou jednej alebo viacerých aktivít, vyjadrené v merateľných fyzických alebo peňažných jednotkách. Vyjadrujú skutočnosť, že niečo bolo vytvorené, vyprodukované, zriadené, zrealizované.

Ukazovatele výsledku predstavujú priamy hmatateľný efekt realizovaného projektu na cieľové skupiny projektu bezprostredne po ukončení realizácie projektu a merajú bezprostredný následok, ktorý bol vyvolaný výstupom (preto je medzi výstupom a výsledkom logická väzba).

Ukazovatele dopadu reprezentujú dlhodobý efekt intervencie na prioritnú skupinu či cieľovú skupinu, následky dosiahnutých výsledkov realizovaného projektu, teda príspevok k riešeniu cieľov stanovených pre prioritnú oblasť či potrieb cieľovej skupiny a k odstraňovaniu prekážok rozvoja (preto je medzi výsledkom a dopadom logická väzba). Preto nemusí byť strategický cieľ vyjadrený ukazovateľmi dopadu, ale môže byť vyjadrený aj vhodnými ukazovateľmi výsledku.

TABUĽKA OPATRENÍ, PROJEKTOV A AKTIVÍT PODĽA OBLASTÍ

Základné údaje o investičných projektových zámeroch



Prioritná oblasť - Hospodárska		
ŠPECIFICKÝ CIEĽ 1		
Dobudovanie technickej infraštruktúry za účelom zvýšenia bezpečnosti obyvateľov		
1.1. Technická infraštruktúra		
Opatrenie 1.1.1.		
Výstavba miestnych komunikácií		
Názov projektu	Výstavba miestnych komunikácií	
Garant	Starosta obce	
Začatie a ukončenie projektu	2021 -2027	
Stav projektu pred realizáciou	Projektová dokumentácia	
Cieľ projektu	Vybudovanie miestnych komunikácií v obci - zabezpečenie prejazdnosti motorových vozidiel v nových častiach obce	
Výstupy	Dĺžka novovybudovaných miestnych komunikácií – 5 km.	
Užívatelia	Obyvatelia a návštevníci obce	
Indikátory monitoringu	Dĺžka vybudovaných komunikácií - 5 km	
Zmluvné podmienky	Externý dodávateľ	
Riziká	Nedostatok finančných prostriedkov Neschválenie žiadosti o nenávratný finančný príspevok	
Poznámky	Priorita	
Realizácia projektu		
Fáza/míľnik	Súčinnosť iného odboru alebo subjektu	Termín
Podanie žiadosti o NFP	Externý dodávateľ	2021-2027
Verejné obstarávanie	Verejný obstarávateľ	2021-2027



Realizácia projektu		Externý dodávateľ		2021-2027			
Financovanie projektu							
Druh výdavku	Termín (rok)	Náklady spolu (Eur)	Z toho verejný zdroj				Z toho súkromné zdroje
			EU	ŠR	VÚC	Obec	
Spracovanie projektovej dokumentácie	2021 - 2027	10 000,00	9 500,00	-	-	500,00	-
Realizácia projektu	2021-2027	400 000,00	380 000,00	-	-	20 000,00	-
Spolu	x	410 000,00	389 500,00	-	-	20 500,00	-
Opatrenie 1.1.2							
Rekonštrukcia chodníka a dobudovanie chodníka v obci							
Názov projektu			Rekonštrukcia a dobudovanie chodníka v obci				
Garant			Starosta obce				
Začatie a ukončenie projektu			2021-2027				
Stav projektu pred realizáciou			Projektová dokumentácia				
Cieľ projektu			Rekonštrukcia chodníkov v obci a zabezpečenie zvýšenia bezpečnosti obyvateľov				
Výstupy			Dĺžka zrekonštruovaných a dobudovaných chodníkov - 1km.				
Užívatelia			Obyvatelia a návštevníci obce				
Indikátory monitoringu			Dĺžka zrekonštruovaných a dobudovaných chodníkov - 1km				



Zmluvné podmienky		Externý dodávateľ					
Riziká		Nedostatok finančných prostriedkov Neschválenie žiadosti o nenávratný finančný príspevok					
Poznámky		Priorita					
Realizácia projektu							
Fáza/míľnik		Súčinnosť iného odboru alebo subjektu			Termín		
Podanie žiadosti o NFP		Externý manažment			2021 - 2027		
Verejné obstarávanie		Verejný obstarávateľ			2021 - 2027		
Realizácia projektu		Externý dodávateľ			2021 - 2027		
Financovanie projektu							
Druh výdavku	Termín (rok)	Náklady spolu (Eur)	Z toho verejný zdroj				Z toho súkromné zdroje
			EU	ŠR	VÚC	Obec	
Spracovanie projektovej dokumentácie	2021- 2027	5 000,00	4 750,00	-	-	250,00	-
Realizácia projektu	2021- 2027	60 000,00	57 000,00	-	-	3000,00	-
Spolu	x	65 000,00	61 750, 00	-	-	3250,00	-
Opatrenie 1.1.3							
Výstavba cyklochodníka							
Názov projektu		Cyklochodník – Štiavnička					
Garant		Starosta obce					
Začatie a ukončenie projektu		2021-2027					
Stav projektu pred realizáciou		Projektová dokumentácia					
Cieľ projektu		Výstavba cyklochodníka					



Výstupy	Vybudovaný cyklochodník – dĺžka 2km						
Užívatelia	Obyvatelia a návštevníci obce						
Indikátory monitoringu	Vybudovaný cyklochodník						
Zmluvné podmienky	Externý dodávateľ						
Riziká	Nedostatok finančných prostriedkov Neschválenie žiadosti o nenávratný finančný príspevok						
Poznámky	-						
Realizácia projektu							
Fáza/míľnik	Súčinnosť iného odboru alebo subjektu				Termín		
Podanie žiadosti o NFP	Externý manažment				2021-2027		
Verejné obstarávanie	Verejný obstarávateľ				2021-2027		
Realizácia projektu	Externý dodávateľ				2021-2027		
Financovanie projektu							
Druh výdavku	Termín (rok)	Náklady spolu (Eur)	Z toho verejný zdroj				Z toho súkromné zdroje
			EU	ŠR	VÚC	Obec	
Spracovanie projektovej dokumentácie	2021-2027	10 000,00	9 500,00	-	-	500,00	-
Realizácia projektu	2021-2027	150 000,00	142 000,00	-	-	8000,00	-
Spolu	x	160 000,00	151 500,00	-	-	8 500,00	-
1.1.6							
Revitalizácia verejných priestranstiev							



Názov projektu	Revitalizácia verejných priestranstiev v obci Štiavnička	
Garant	Starosta obce	
Začatie a ukončenie projektu	2021-2027	
Stav projektu pred realizáciou	Projektová dokumentácia	
Cieľ projektu	Vytvoriť pre obyvateľov obce – bezpečné verejné priestranstvá v rámci celej obce	
Výstupy	Vytvorenie bezpečných verejných priestranstiev	
Užívatelia	Obyvatelia obce	
Indikátory monitoringu	Modernizované verejné priestranstvá	
Zmluvné podmienky	Externý dodávateľ	
Riziká	Nedostatok finančných prostriedkov Neschválenie žiadosti o nenávratný finančný príspevok	
Poznámky	Zabezpečenie kvality života v obci	
Realizácia projektu		
Fáza/míľnik	Súčinnosť iného odboru alebo subjektu	Termín
Podanie žiadosti o NFP	Externý manažment	2021 - 2027
Verejné obstarávanie	Verejný obstarávateľ	2021- 2027
Realizácia projektu	Externý dodávateľ	2021-2027
Financovanie projektu		



Druh výdavku	Termín (rok)	Náklady spolu (Eur)	Z toho verejný zdroj				Z toho súkromné zdroje
			EU	ŠR	VÚC	Obec	
Spracovanie projektovej dokumentácie	2021 – 2027	2 000,00	-	-	-	2 000,00	-
Realizácia projektu	2021-2027	20 000,00	20 000,00	-	-	-	-
Spolu	x	22 000,00	20 000,00	-	-	2 000,00	-

1.2 Bezpečnosť v obci**Opatrenie 1.2.1****Zabezpečenie bezpečnosti prostredníctvom svetelných radarov**

Názov projektu	Rýchlosť pod kontrolou v obci
Garant	Starosta obce
Začatie a ukončenie projektu	2021-2027
Stav projektu pred realizáciou	-
Cieľ projektu	Bezpečnosť obyvateľov v obci
Výstupy	Zlepšenie bezpečnosti v obci a zmiernenie problému s neprimeranou rýchlosťou vodičov
Užívatelia	Obyvatelia a návštevníci obce
Indikátory monitoringu	Počet radarov - 2
Zmluvné podmienky	Externý dodávateľ



Riziká	Nedostatok finančných prostriedkov Neschválenie žiadosti o nenávratný finančný príspevok						
Poznámky	-						
Realizácia projektu							
Fáza/míľnik	Súčinnosť iného odboru alebo subjektu				Termín		
Podanie žiadosti o NFP	Externý manažment				2021 - 2027		
Verejné obstarávanie	Verejný obstarávateľ				2021- 2027		
Realizácia projektu	Externý dodávateľ				2021-2027		
Financovanie projektu							
Druh výdavku	Termín (rok)	Náklady spolu (Eur)	Z toho verejný zdroj				Z toho súkromné zdroje
			EU	ŠR	VÚC	Obec	
Spracovanie projektovej dokumentácie	-	-	-	-	-	-	-
Realizácia projektu	2021-2027	5 000,00	-	-	-	5 000,00	-
Spolu	x	5 000,00	-	-	-	45000,00	-
Opatrenie 1.2.2							
Rekonštrukcia a dobudovanie verejného osvetlenia							
Názov projektu	Rekonštrukcia a dobudovanie verejného osvetlenia						
Garant	Starosta obce						
Začatie a ukončenie projektu	2021-2027						
Stav projektu pred realizáciou	Projektová dokumentácia resp. štúdia						



Cieľ projektu	Bezpečnosť obyvateľov v obci						
Výstupy	Verejné osvetlenie v obci						
Užívatelia	Obyvatelia a návštevníci obce						
Indikátory monitoringu	Spokojnosť obyvateľov, bezpečnosť						
Zmluvné podmienky	Externý dodávateľ						
Riziká	Nedostatok finančných prostriedkov Neschválenie žiadosti o nenávratný finančný príspevok						
Poznámky	priorita						
Realizácia projektu							
Fáza/míľnik	Súčinnosť iného odboru alebo subjektu			Termín			
Podanie žiadosti o NFP	Externý manažment			2021 - 2027			
Verejné obstarávanie	Verejný obstarávateľ			2021- 2027			
Realizácia projektu	Externý dodávateľ			2021-2027			
Financovanie projektu							
Druh výdavku	Termín (rok)	Náklady spolu (Eur)	Z toho verejný zdroj				Z toho súkromné zdroje
			EU	ŠR	VÚC	Obec	
Spracovanie projektovej dokumentácie	-	2 000,00	-	-	-	2 000,00	-
Realizácia projektu	2021-2027	80 000,00	80 000,00	-	-	-	-
Spolu	x	82 000,00	80 000,00	-	-	2 000,00	-
Opatrenie 1.2.3							
Rozšírenie miestneho rozhlasu							
Názov projektu			Rozšírenie miestneho rozhlasu				



Garant	Starosta obce						
Začatie a ukončenie projektu	2021-2027						
Stav projektu pred realizáciou	Nie je potrebná						
Cieľ projektu	Zabezpečenie informovanosti občanov v nových častiach obce						
Výstupy	Rozšírenie miestneho rozhlasu						
Užívatelia	Obyvatelia a návštevníci obce						
Indikátory monitoringu	Počet – 1						
Zmluvné podmienky	Externý dodávateľ						
Riziká	Nedostatok finančných prostriedkov Neschválenie žiadosti o nenávratný finančný príspevok						
Poznámky	-						
Realizácia projektu							
Fáza/míľnik	Súčinnosť iného odboru alebo subjektu			Termín			
Podanie žiadosti o NFP	Externý manažment			-			
Verejné obstarávanie	Verejný obstarávateľ			2021- 2027			
Realizácia projektu	Externý dodávateľ			2021-2027			
Financovanie projektu							
Druh výdavku	Termín (rok)	Náklady spolu (Eur)	Z toho verejný zdroj				Z toho súkromné zdroje
			EU	ŠR	VÚC	Obec	
Spracovanie projektovej dokumentácie	-	-	-	-	-	-	-
Realizácia projektu	2021-2027	11 000,00	11 000,00	-	-	11 000,00	-
Spolu	x	11 000,00	11 000,00	-	-	11 000,00	-



Prioritná oblasť – Sociálna		
ŠPECIFICKÝ CIEĽ 2		
Zabezpečiť skvalitnenie služieb pre obyvateľov		
2.1. Školská infraštruktúra		
Opatrenie 2.1.1		
Rekonštrukcia školského zariadenia		
Názov projektu	Rekonštrukcia MŠ za účelom zvýšenia kapacity zariadenia	
Garant	Starosta obce	
Začatie a ukončenie projektu	2022-2026	
Stav projektu pred realizáciou	Projektová dokumentácia	
Cieľ projektu	Rozšírenie kapacít materskej školy	
Výstupy	Zrekonštruovaná budova MŠ - počet 1	
Užívatelia	Obyvatelia a návštevníci obce	
Indikátory monitoringu	Zrekonštruovaná budova ZŠ – počet 1	
Zmluvné podmienky	Externý dodávateľ	
Riziká	Nedostatok finančných prostriedkov Neschválenie žiadosti o nenávratný finančný príspevok	
Poznámky		
Realizácia projektu		
Fáza/míľnik	Súčinnosť iného odboru alebo subjektu	Termín
Podanie žiadosti o NFP	Externý dodávateľ	2022-2026
Verejné obstarávanie	Verejný obstarávateľ	2022-2026
Realizácia projektu	Externý dodávateľ	2022-2026



Financovanie projektu							
Druh výdavku	Termín (rok)	Náklady spolu (Eur)	Z toho verejný zdroj				Z toho súkromné zdroje
			EU	ŠR	VÚC	Obec	
Spracovanie projektovej dokumentácie	2022-2026	5 000,00	5000,00	-	-	-	-
Realizácia projektu	2022-2026	150 000,00	150 000,00	-	-	-	-
Spolu	x	155 000,00	155 000,00	-	-	-	-
2.2 Obecné budovy							
Opatrenie 2.2.1							
Rekonštrukcia kultúrneho domu							
Názov projektu				Rekonštrukcia kultúrneho domu			
Garant				Starosta obce			
Začatie a ukončenie projektu				2022-2024			
Stav projektu pred realizáciou				Projektová dokumentácia			
Cieľ projektu				Zlepšenie služieb pre obyvateľov obce			
Výstupy				Zvýšenie kvality služieb pre obyvateľov obce			
Užívatelia				Obyvatelia obce			
Indikátory monitoringu				Zlepšenie poskytovaných služieb			
Zmluvné podmienky				Externý dodávateľ			
Riziká				Nedostatok finančných prostriedkov Neschválenie žiadosti o nenávratný finančný príspevok			
Poznámky				-			



Realizácia projektu							
Fáza/míľnik	Súčinnosť iného odboru alebo subjektu	Termín					
Podanie žiadosti o NFP	Externý manažment	2022-2024					
Verejné obstarávanie	Verejný obstarávateľ	2022-2024					
Realizácia projektu	Externý dodávateľ	2022-2024					
Financovanie projektu							
Druh výdavku	Termín (rok)	Náklady spolu (Eur)	Z toho verejný zdroj				Z toho súkromné zdroje
			EU	ŠR	VÚC	Obec	
Spracovanie projektovej dokumentácie	2022-2024	2 500,00	-	-	-	2 500,-	-
Realizácia projektu	2022-2024	80 000,00	80 000,00	-	-	-	-
Spolu	x	82 500,00	80 000,00	-	-	2 500,-	-
Opatrenie 2.2.2							
Požiarna zbrojnica							
Názov projektu		Požiarna zbrojnica					
Garant		Starosta obce					
Začatie a ukončenie projektu		2017-2021					
Stav projektu pred realizáciou		Projektová dokumentácia					
Cieľ projektu		Ochrana majetku a obyvateľov pred hrozbou požiaru príp. iných živlov					
Výstupy		Požiarna zbrojnica					
Užívatelia		Obyvatelia obce					
Indikátory monitoringu		Požiarna zbrojnica – počet 1					
Zmluvné podmienky		Externý dodávateľ					



Riziká		Nedostatok finančných prostriedkov Neschválenie žiadosti o nenávratný finančný príspevok					
Poznámky		-					
Realizácia projektu							
Fáza/míľnik		Súčinnosť iného odboru alebo subjektu				Termín	
Podanie žiadosti o NFP		Externý manažment				2021	
Verejné obstarávanie		Verejný obstarávateľ				2021	
Realizácia projektu		Externý dodávateľ				2021	
Financovanie projektu							
Druh výdavku	Termín (rok)	Náklady spolu (Eur)	Z toho verejný zdroj				Z toho súkromné zdroje
			EU	ŠR	VÚC	Obec	
Spracovanie projektovej dokumentácie	2021	3 000,00	-	-	-	3 000,00	-
Realizácia projektu	2021	207 000,00	207 000,00	-	-	-	-
Spolu	x	210 000,00	207 000,00	-	-	3 000,00	-

Prioritná oblasť – Environmentálna**ŠPECIFICKÝ CIEĽ 3****Zlepšovať životné prostredie a podporovať prispôbovanie sa zmenám klímy****3.1 Ochrana pred povodňami**



Opatrenie 3.1.1 Vodozádržné opatrenia		
Názov projektu	Vodozádržné opatrenia	
Garant	Starosta obce	
Začatie a ukončenie projektu	2021-2027	
Stav projektu pred realizáciou	Projektová dokumentácia	
Cieľ projektu	Vybudovanie vodozádržných opatrení v intraviláne obce, zadržiavanie zrážkovej vody, čo prispeje k zmierneniu prejavov sucha	
Výstupy	Počet vybudovaných vodozádržných opatrení - 1	
Užívatelia	Obyvatelia a návštevníci obce	
Indikátory monitoringu	Novovybudované vodozádržné opatrenia v obci	
Zmluvné podmienky	Externý dodávateľ	
Riziká	Nedostatok finančných prostriedkov Neschválenie žiadosti o nenávratný finančný príspevok	
Poznámky	-	
Realizácia projektu		
Fáza/míľnik	Súčinnosť iného odboru alebo subjektu	Termín
Podanie žiadosti o NFP	Externý manažment	2021-2027
Verejné obstarávanie	Verejný obstarávateľ	2021-2027
Realizácia projektu	Externý dodávateľ	2021-2027
Financovanie projektu		
		Z toho verejné zdroje



Druh výdavku	Termín (rok)	Náklady spolu (Eur)	EU	ŠR	VÚC	Obec	Z toho súkromné zdroje
Spracovanie projektovej dokumentácie	2021-2027	2 000,00	2 000,00	-	-	-	-
Realizácia projektu	2021-2027	20 000,00	20 000,00	-	-	-	-
Spolu	x	22 000,00	22 000,00	-	-	-	-
3.2 Odpadové hospodárstvo a zabezpečenie pitnej vody							
Opatrenie 3.2.1 Výstavba vodovodu							
Názov projektu				Výstavba vodovodu			
Garant				Starosta obce			
Začatie a ukončenie projektu				2021 - 2027			
Stav projektu pred realizáciou				Projektová dokumentácia			
Cieľ projektu				Výstavba vodovodu v nových miestnych častiach obce			
Výstupy				Novovybudovaný vodovod			
Užívatelia				Obyvatelia obce			
Indikátory monitoringu				Novovybudovaný vodovod - dĺžka 1 km			
Zmluvné podmienky				Externý dodávateľ			
Riziká				Nedostatok finančných prostriedkov Neschválenie žiadosti o nenávratný finančný príspevok			
Poznámky				priorita			
Realizácia projektu							
Fáza/míľnik		Súčinnosť iného odboru alebo subjektu			Termín		
Podanie žiadosti o NFP		Externý manažment			2021-2027		
Verejné obstarávanie		Verejný obstarávateľ			2021-2027		



Realizácia projektu		Externý dodávateľ		2021-2027			
Financovanie projektu							
Druh výdavku	Termín (rok)	Náklady spolu (Eur)	Z toho verejné zdroje				Z toho súkromné zdroje
			EU	ŠR	VÚC	Obec	
Spracovanie projektovej dokumentácie	2021-2027	10 000,00	10 000,00	-	-	-	-
Realizácia projektu	2021-2027	250 000,00	250 000,00	-	-	-	-
Spolu	x	260 000,00	260 000,00	-	-	-	-
Opatrenie 3.2.2							
Vybudovanie kanalizácie							
Názov projektu				Vybudovanie kanalizácie.			
Garant				Starosta obce			
Začatie a ukončenie projektu				2021-2027			
Stav projektu pred realizáciou				Projektová dokumentácia			
Cieľ projektu				Výstavba kanalizácie v nových miestnych častiach obce			
Výstupy				Novovybudovaná kanalizačná sieť v obci			
Užívatelia				Obyvatelia obce			
Indikátory monitoringu				Novovybudovaná kanalizačná sieť - dĺžka 1 km			
Zmluvné podmienky				Externý dodávateľ			
Riziká				Nedostatok finančných prostriedkov Neschválenie žiadosti o nenávratný finančný príspevok			
Poznámky				-			
Realizácia projektu							
Fáza/míľnik		Súčinnosť iného odboru alebo subjektu			Termín		



Podanie žiadosti o NFP	Externý manažment	2021-2027					
Verejné obstarávanie	Verejný obstarávateľ	2021-2027					
Realizácia projektu	Externý dodávateľ	2021-2027					
Financovanie projektu							
Druh výdavku	Termín (rok)	Náklady spolu (Eur)	Z toho verejný zdroj				Z toho súkromné zdroje
			EU	ŠR	VÚC	Obec	
Spracovanie projektovej dokumentácie	2021-2027	10 000,00	10 000,00	-	-	-	-
Realizácia projektu	2021-2027	250 000,00	250 000,00	-	-	-	-
Spolu	x	260 000,00	260 000, 00	-	-	-	-



6. REALIZAČNÁ ČASŤ

Realizačná časť PHSR nadväzuje na programovú časť a navrhnuté ukazovatele. Realizačná časť obsahuje najmä východiská, popis komunikačnej stratégie PHSR k jednotlivým cieľovým skupinám, spôsob kooperácie a koordinácie. Ďalej popis systému monitorovania a hodnotenia plnenia programu hospodárskeho a sociálneho rozvoja obce Štiavnička s ustanovením merateľných ukazovateľov, vecný a časový harmonogram formou akčných plánov. Zameriava sa na popis postupov inštitucionálneho a organizačného zabezpečenia realizácie programu rozvoja obce.

Organizačná stránka plnenia PHSR

Po organizačnej stránke je realizácia programu hospodárskeho a sociálneho rozvoja obce činnosťou samosprávy obce a tá ju vykonáva prostredníctvom svojich orgánov (obecné zastupiteľstvo, starosta). Najvyšším orgánom obce Štiavnička je obecné zastupiteľstvo. Obecné zastupiteľstvo si môže zriadiť komisie zastupiteľstva ako svoje poradné orgány. Vo vzťahu k realizácii PHSR berie Obecné zastupiteľstvo na vedomie strategickú časť dokumentu, schvaľuje celý dokument PHSR a každoročne schvaľuje a vyhodnocuje jeho plnenie, rovnako schvaľuje spolufinancovanie jednotlivých projektov financovaných z doplnkových zdrojov financovania a z prostriedkov rozpočtu obce.

Hodnotiace a monitorovacie správy PHSR

Obecné zastupiteľstvo v rámci hodnotenia PHSR schvaľuje každoročne hodnotiace a monitorovacie správy, rozhoduje o zmenách a aktualizácii programu, prípadne rozdeľuje priority programu medzi vzniknuté komisie, ktoré sa zaoberajú monitorovaním a hodnotením ich realizácie.

Inštitucionálne a organizačné zabezpečenie realizácie programu rozvoja obce

Najvyšším výkonným orgánom obce a jej predstaviteľom je starosta obce. Rozhoduje vo všetkých veciach správy obce. Vo vzťahu k realizácii PHSR starosta dohliada na proces celej realizácie, na



programovej úrovni podpisuje uznesenie obecného zastupiteľstva o strategickej časti dokumentu, schválenie celého dokumentu, vykonáva uznesenia a zastupuje obec vo vzťahu k štátnym orgánom, k právnickým a fyzickým osobám (riadiace orgány jednotlivých operačných programov, dodávatelia, fondy a iné).

Obecný úrad zabezpečuje organizačné a administratívne veci zastupiteľstva a starostu, ako aj orgánov zriadených obecným zastupiteľstvom. Rieši výkon činností súvisiacich s realizáciou PHSR.

PLÁN HODNOTENIA A MONITOROVANIA PHSR

Plán hodnotenia a monitorovania

Plán hodnotení PHSR na programové obdobie 2021-2027		
Typ hodnotenia	Vykonat' prvýkrát	Dôvod vykonania/periodita
Strategické hodnotenie (externé)		
Strategické hodnotenie dokumentu	2021	Podľa príslušných ustanovení zákona č. 24/2006 Z.z. o posudzovaní vplyvov na životné prostredie a o zmene a doplnení niektorých zákonov.
Operatívne hodnotenie (interné)		
Tematické hodnotenie PHSR	2021	Téma hodnotenia: téma identifikovaná ako riziková časť vo výročnej monitorovacej správe za predchádzajúci kalendárny rok.
Ad hoc mimoriadne hodnotenie	Bez termínu	Pri značnom odklone od stanovených cieľov a/alebo zmene stanovených cieľov jednotlivých prioritných oblastí a/alebo zmene hodnôt ukazovateľov.
Ad hoc mimoriadne hodnotenie	Bez termínu	Pri návrhu na revíziu PHSR.
Ad hoc hodnotenie celého PHSR alebo	Bez termínu	Na základe rozhodnutia starostu obce v zmysle príslušných predpisov, na základe rozhodnutia kontrolného orgánu, na základe podnetu



Plán hospodárskeho a sociálneho rozvoja obce Štiavnička na roky 2021-2027



jeho časti		poslancov, na základe protokolu Národného kontrolného úradu SR, na základe Správy auditu.
Ad hoc hodnotenie celého PHSR alebo jeho časti	2027	Na základe rozhodnutia starostu o príprave Programu hospodárskeho a sociálneho rozvoja obce Štiavnička pre nasledujúce programové obdobie



6. FINANČNÁ ČASŤ

Finančná časť dokumentu Programového hospodárstva a sociálneho rastu obce Štiavnička nadväzuje na realizačnú časť. Obsahuje finančné zabezpečenie jednotlivých opatrení a aktivít, finančný plán na celú realizáciu PHSR. Finančný plán predstavuje indikatívne kvalifikované odhady pre rozpočty jednotlivých projektov, príp. rozpočtové náklady.

INDIKATÍVNY FINANČNÝ PLÁN PHSR

Indikatívny rozpočet investičných a neinvestičných aktivít – sumarizácia

OBLASŤ	2021 - 2027
Oblasť hospodárska	755 000,00
Oblasť sociálna	447 500,00
Oblasť environmentálna	542 000,00

Financovanie projektov

Mnohé aktivity a opatrenia predstavujú finančne náročné projekty. Je preto nevyhnutné identifikovať zdroje, ktoré umožnia ich realizáciu. Finančné prostriedky potrebné na realizáciu projektov, tak ako boli definované v Programe hospodárskeho a sociálneho rozvoja obce Štiavnička, budú v zásade pochádzať z troch zdrojov:

- 1 verejné zdroje (obecný rozpočet, štátny rozpočet)
- 2 súkromné zdroje
- 3 fondy Európskej únie

Verejné zdroje



Zdroje obce ani v prípade optimálneho vývoja neumožnia rozsiahlejšie investičné akcie. Dôležité bude preto získanie finančných prostriedkov z externých zdrojov, predovšetkým fondov EÚ. Je samozrejme nutné počítať aj s variantom zamietnutia žiadosti o finančný príspevok. V takom prípade bude potrebné určiť náhradné zdroje financovania. Niektoré projekty je možné realizovať v redukovanom rozsahu alebo na etapy rozložené na dlhšie časové úseky z obecného rozpočtu. V prípade iných projektov, najmä takých, ktoré sú schopné generovať zisky, prichádza do úvahy spoluúčasť súkromného sektora alebo využitie bankových úverových produktov.

Súkromné zdroje

Súkromné prostriedky predstavujú najjednoduchšiu formou investovania, nakoľko ich použitie závisí výlučne od rozhodnutia ich vlastníka. Pri investovaní súkromných zdrojov investor hľadá primárne ziskovú návratnosť, ich význam pre regionálny rozvoj spočíva v tom, že obvykle prinášajú nové pracovné miesta, skvalitňujú služby pre návštevníkov obce i pre miestnych obyvateľov.

Vzhľadom k obmedzenej investičnej sile ekonomických subjektov pôsobiacich v obci bude potrebné zamerať pozornosť aj na externé subjekty a aktívne vyhľadávať potenciálnych investorov.

Pokiaľ ide o projekty a aktivity obsiahnuté v tomto dokumente, časť z nich počíta s prevahou finančného krytia zo súkromných zdrojov. Ide väčšinou o zámery v oblasti rozvoja rekreácie a cestovného ruchu. Kritériom ich výberu bol ich potenciál prispieť k rozvoju obce, osobitne k naplneniu stanovených strategických cieľov.

Fondy Európskej únie

Pre zabezpečenie realizácie väčších investičných rozvojových projektov obce Štiavnička sa počíta s využitím zdrojov EÚ.



Operačné programy 2021 -2027

Slovenská republika bude v programovom období 2021 - 2027 čerpať Európske štrukturálne a investičné fondy (ďalej len „EŠIF“) prostredníctvom operačných programov v rámci Cieľa Investovanie do rastu a zamestnanosti a v rámci Cieľa Európska územná spolupráca.

č.	Operačné programy	Riadiaci orgán
1.	Výskum a inovácie	MŠVVŠ SR
2.	Integrovaná infraštruktúra	MDVRR SR
3.	Ľudské zdroje	MV SR
4.	Kvalita životného prostredia	MŽP SR
5.	Integrovaný regionálny OP	MIRRI SR
6.	Efektívna verejná správa	MV SR
7.	Technická pomoc	ÚV SR
8.	Program rozvoja vidieka	MPRV SR
9.	Rybné hospodárstvo	MPRV SR

Domáce podpory

Environmentálny fond

V rámci Environmentálneho fondu je možné každoročne podávať žiadosti o poskytnutie dotácie na tieto naše zámery:

- Ochrana prírody a krajiny

Rôzne nadácie



Ich zoznam nevypisujeme, ani nekonkretizujeme možnosti financovania, keďže tieto podpory sa každoročne menia.

Spracovaním finančného plánu končí prvá verzia programu hospodárskeho a sociálneho rozvoja obce Štiavnička. V čase spracovania nebol schválený systém riadenia a systém finančného riadenia EŠIF, ani neboli schválené všetky operačné programy jednotlivých EŠIF. Pozornosť spracovateľov sa preto sústredila na presné a vecné vymedzenie opatrení a projektov pokrývajúcich jednotlivé oblasti politik a jasné stanovenie priorít obce.

Strategickým cieľom rozvoja obce Štiavnička je vytvoriť podmienky pre zvýšenie kvality života obyvateľov obce, zvýšenie jej konkurencieschopnosti a ekonomickej výkonnosti s vyváženým rozvojom oblastí trvale udržateľného rozvoja. Do riešenia existujúcich rozvojových potrieb aktívne vstupujú viacerí aktéri (EÚ, štát, miestna samospráva, súkromný sektor, mimovládne organizácie, občania atď.) s rôznymi kompetenciami, záujmami a finančnými zdrojmi. Európske štrukturálne a investičné fondy (EŠIF) predstavujú významný nástroj financovania rozvoja a poznanie presných pravidiel systému ich riadenia a finančného riadenia je pre úspešnosť PHSR kľúčová. Indikatívny finančný plán predpokladá relatívne rovnovážne vynakladanie finančných prostriedkov pre jednotlivé opatrenia a stanovené priority.



7.ZÁVER

Vytvorenie programu hospodárskeho rozvoja a sociálneho rozvoja obce Štiavnička nie je ukončením procesu smerujúceho k rozvoju obce. Program je len základným východiskom a nadväzuje na realizáciu fázy podliehajúcej pravidelnému monitorovaniu a vyhodnocovaniu. Úlohou obce je zabezpečiť efektívne a účinné financovanie aktivít, ktoré povedú k naplneniu definovaných cieľov vyváženého rozvoja lokality.

PHSR obce Štiavnička je strategický strednodobý dokument, ktorý určuje víziu rozvoja obce, prioritné rozvojové oblasti a strategické ciele ich naplnenia. Tento dokument je základným východiskom pre spracovanie ďalších materiálov rozvoja jednotlivých oblastí života obce.

Predmetný dokument Program hospodárskeho rozvoja a sociálneho rozvoja obce bol schválený na zasadnutí obecného zastupiteľstva dňa:

Dátum schválenia PHSR:	9.6.2022
-------------------------------	-----------------

Schválenie PHSR

Schválenie PHSR		
Dokument	Názov:	Plán hospodárskeho rozvoja a sociálneho rozvoja obce Štiavnička na roky 2021-2027
	Štruktúra:	1. Úvod
		2. Analytická časť
		3. Strategická časť
		4. Programová časť
		5. Realizačná časť
		6. Finančná časť
		7. Záver



Spracovanie	Forma spracovania:	Program hospodárskeho rozvoja a sociálneho rozvoja obce Štiavnička na roky 2021 – 2027 je spracovaný v súlade s Metodikou na vypracovanie programu hospodárskeho a sociálneho rozvoja obce/obcí/VÚC, ktorá bola vydaná Ministerstvom dopravy, výstavby a regionálneho rozvoja SR dňa 18/6/2014 a to v nadväznosti na novelu Zákona o podpore regionálneho rozvoja schválenej vládou SR 18. júna 2014. PHSR rešpektuje povinné prílohy, plánovacie a podporné dokumenty k metodike a postup tvorby navrhovaný metodikou.
	Obdobie spracovania:	12/2020 – 06/2022
	Riadiaci tím:	Starosta obce – koordinátor a zástupcovia obecného úradu.
	Externá odborná spolupráca:	Áno
Schválenie	Uznesenie zastupiteľstva:	Uznesenie č. 21-2/2022