



KRAJSKÝ  
PAMIATKOVÝ ÚRAD  
ŽILINA

Naša značka: S-PUSR-006246/2024  
Číslo oznámenia : Z-PUSR-022554/2024  
Vybavuje/kontakt: Mgr. Ľubica Demianová Kupcová., 044/2451124  
Žilina, dátum: 18. 03. 2024

OBEC ŠTIAVNIČKA	
Dátum:	21. 03. 2024
Číslo zápisnice:	2024/0483
Číslo spisu:	000/2024/0045
Prílohy:	Vybavuje: Bc. ZÁŠKOVÁ

### Verejná vyhláška

**Oznámenie o začatí správneho konania vo veci vydania rozhodnutia o nevyhnutnosti vykonať pamiatkový archeologický výskum a určenia podmienok vykonania archeologického výskumu na stavbe „Rýchlostná cesta R1 Ružomberok, Juh-križovatka I/18“ líniová na pozemkoch v katastrálnom území Ružomberok, Ludrová, Štiavnička a Lisková.**

Krajský pamiatkový úrad Žilina (ďalej len „správny orgán“), ktorý je v zmysle § 11 ods. 1 a § 9 ods. 5 zákona č. 49/2002 Z. z. o ochrane pamiatkového fondu v znení neskorších predpisov (ďalej len „pamiatkový zákon“) vecne a miestne príslušný správny orgán na úseku ochrany pamiatkového fondu v súvislosti so žiadosťou investora Národná diaľničná spoločnosť, a. s., Dúbravská cesta 14, 841 04 Bratislava, IČO: 35919001 o vydanie stanoviska nového rozhodnutia k stavbe „Rýchlostná cesta R1 Ružomberok, Juh-križovatka I/18“ líniová na pozemkoch v katastrálnom území Ružomberok, Ludrová, Štiavnička a Lisková doručenej dňa 13.03.2024 v súlade s ustanovením § 18 zákona č. 71/1967 Zb. o správnom konaní v znení neskorších predpisov (ďalej len „správny poriadok“) začatie správneho konania známym účastníkom konania vo veci rozhodnutia o nevyhnutnosti vykonať pamiatkový archeologický výskum podľa § 35 ods. 4a a 4b a ods. 7 pamiatkového zákona v spojitosti s § 36 ods. 3 pamiatkového zákona a o druhu, rozsahu a spôsobe vykonania pamiatkového záchranného archeologického výskumu podľa § 39 ods. 1 pamiatkového zákona v súvislosti s realizáciou predmetnej stavby.

**Predmetom správneho konania je rozhodnutie vykonať pamiatkový archeologický výskum a určenie podmienok pamiatkového archeologického výskumu v súvislosti s vybudovaním novej trasy časti rýchlostnej cesty R1 Ružomberok juh – križovatka I/18.**

Podľa § 23 ods. 1 správneho poriadku máte právo nazerať do spisu, robiť si z nich výpisy a odpisy. Do podkladov pre rozhodnutie možno nahliadnuť na Krajskom pamiatkovom úrade Žilina (pracovisko Ružomberok, Mariánska 13, 034 01 Ružomberok) v pondelok od 8.00 – 16.00 hod. a stredu od 8.00 hod. – 17.00 hod.

Krajský pamiatkový úrad Žilina Vám zasiela podklad rozhodnutia ako prílohu tohto oznámenia.

Zároveň v súlade s § 3 ods. 2 a § 33 správneho poriadku máte možnosť uplatniť svoje návrhy a pripomienky, vyjadriť sa k podkladom pre rozhodnutie, spôsobu ich zistenia a navrhnúť ich doplnenie.

**Návrhy a vyjadrenia k podkladom pre rozhodnutie je možné na správnom orgáne uplatniť mailom, poštou alebo prostredníctvom e-Government do 15 dní od doručenia tohto oznámenia.**

Podľa § 17 ods. 1 správneho poriadku sa účastníci konania môžu nechať zastupovať advokátom, alebo iným zástupcom. Zastupovanie je potrebné preukázať plnomocenstvom s uvedením rozsahu oprávnenia na zastupovanie.

Toto oznámenie má povahu verejnej vyhlášky podľa § 26 správneho poriadku a musí byť vyvesené **po dobu 15 dní** na úradnej tabuli obce Ružomberok, Ludrová, Štiavnička a Lisková, na úradnej tabuli Krajského pamiatkového úradu Žilina, na úradnej elektronickej tabuli Pamiatkového úradu Slovenskej republiky, Bratislava: ([www.pamiatky.sk](http://www.pamiatky.sk)) a na Centrálnej úradnej elektronickej tabuli na portáli ([www.slovensko.sk](http://www.slovensko.sk)), v časti „Elektronická úradná tabuľa“. Posledný deň vyvesenia oznámenia je dňom jeho doručenia pre neznámych účastníkov konania.

Po uplynutí lehoty určenej na vyvesenie, žiadame bezodkladne túto vyhlášku zaslať späť na Krajský pamiatkový úrad Žilina s vyznačením uvedených údajov. Návratku je možné zaslať aj e-mailom na adresu: [podatelna.za@pamiatky.gov.sk](mailto:podatelna.za@pamiatky.gov.sk).

doc. Ing. Miloš Dudáš, CSc.  
riaditeľ  
Krajský pamiatkový úrad Žilina

Oznámenie sa doručuje

Mesto Ružomberok, mestský úrad, Nám. A. Hlinku 1098/1, 034 01 Ružomberok, IČO: 00315737

Obec Ludrová, obecný úrad, Ludrová 239, 034 71 Ludrová, IČO: 00315591

Obec Štiavnička, obecný úrad, Štiavnička 78, 034 01 Štiavnička, IČO: 00315770

Obec Lisková, obecný úrad, Lisková 366, 034 81 Lisková, IČO: 00315559

Národná diaľničná spoločnosť, a. s., Dúbravská cesta 14, 841 04 Bratislava, IČO: 35919001

Vyvesené dňa: ..... 17. 04. 2024

Zvesené dňa: ..... 01. 05. 2024

Krajský pamiatkový úrad Žilina, Mariánske námestie 19, 010 01 Žilina  
- úradná tabuľa - zverejnenie po dobu 15 dní:

Vyvesené dňa: .....

Zvesené dňa: .....  
Pečiatka a podpis

Elektronická úradná tabuľa Pamiatkového úradu Slovenskej republiky  
(web: <http://www.pamiatky.sk/sk/page/uradna-tabula>)

Vyvesené dňa: .....

Centrálne úradná elektronickej tabuľa  
(web: <https://cuet.slovensko.sk/>)

Vyvesené dňa: .....

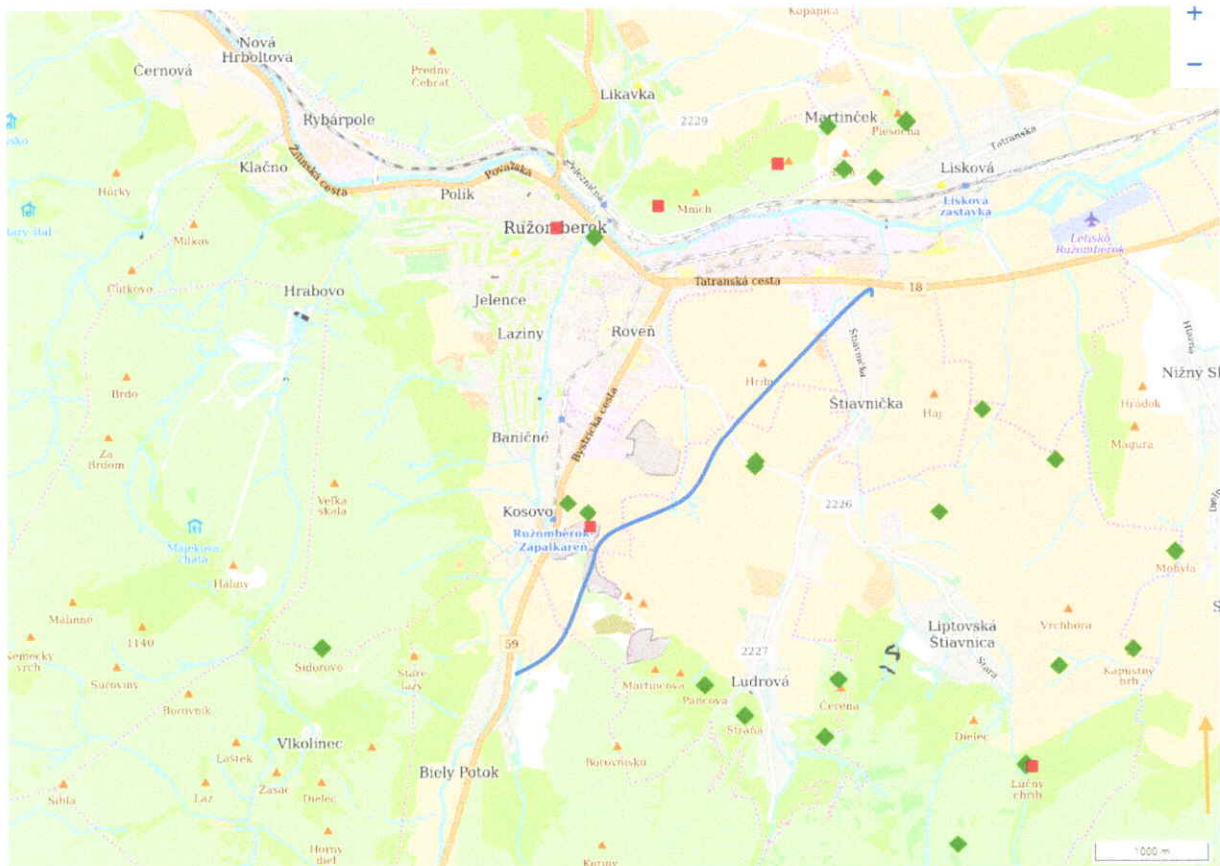


Podklad k rozhodnutiu o pamiatkovom archeologickom výskume k stavbe

**„Rýchlostná cesta R1 Ružomberok, juh-križovatka I/18“ v katastrálnom území obce Ružomberok, Ludrová, Štiavnička a Lisková**

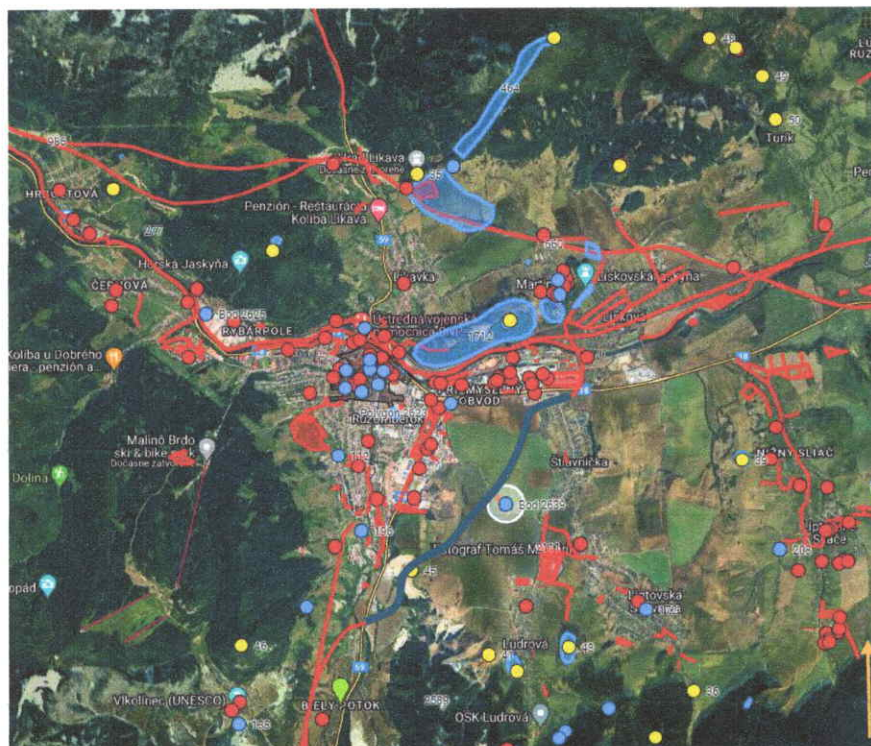
Z-PUSR-023769/2024

Plánovaná trasa rýchlostnej cesty R1 Ružomberok, juh – križovatka I/18 predstavuje rozsiahly zásah do terénu naprieč štyrmi katastrami. Z Centrálnej evidencie archeologických nálezísk poznáme v bezprostrednej blízkosti plánovanej trasy archeologické nálezisko púchovskej kultúry Nad skalami a v polohe Na Kúte zaniknutú stredovekú osadu z 13. storočia (Obr. 1). Krajský pamiatkový úrad Žilina v širšom okolí stavby eviduje aj ďalšie archeologické lokality a ojedinelé nálezy z obdobia praveku, stredoveku i novoveku (Obr. 2). Na podklade vojenského historického mapovania I a II je evidentné, že línia stavby vedie aj v miestach starých zaniknutých komunikácií (Obr. 3). Uvedené skutočnosti nasvedčujú, že v trase budúcej rýchlostnej cesty je veľký predpoklad výskytu archeologických nálezov a archeologických situácií. Bez zabezpečenia predstihového archeologického výskumu by s veľkou pravdepodobnosťou došlo k zničeniu a strate informácií o osídlení daného územia v minulosti.

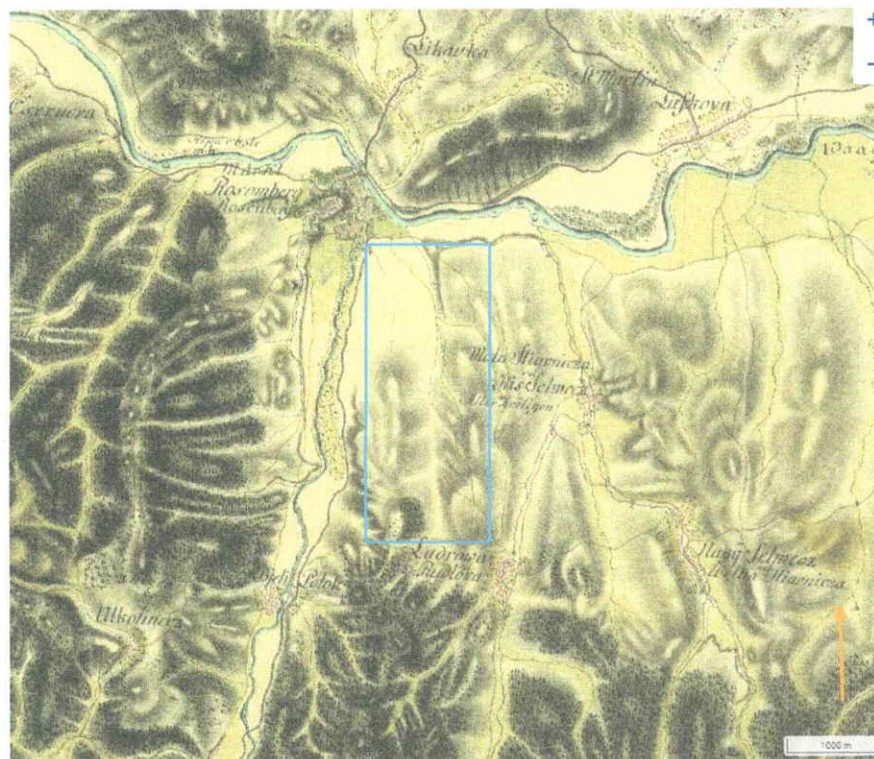


Obr. 1: Výsek z mapy s líniou stavby s vyznačenými archeologickými náleziskami

(zdroj: <https://geoportal.gov.sk/maps/ceans>).

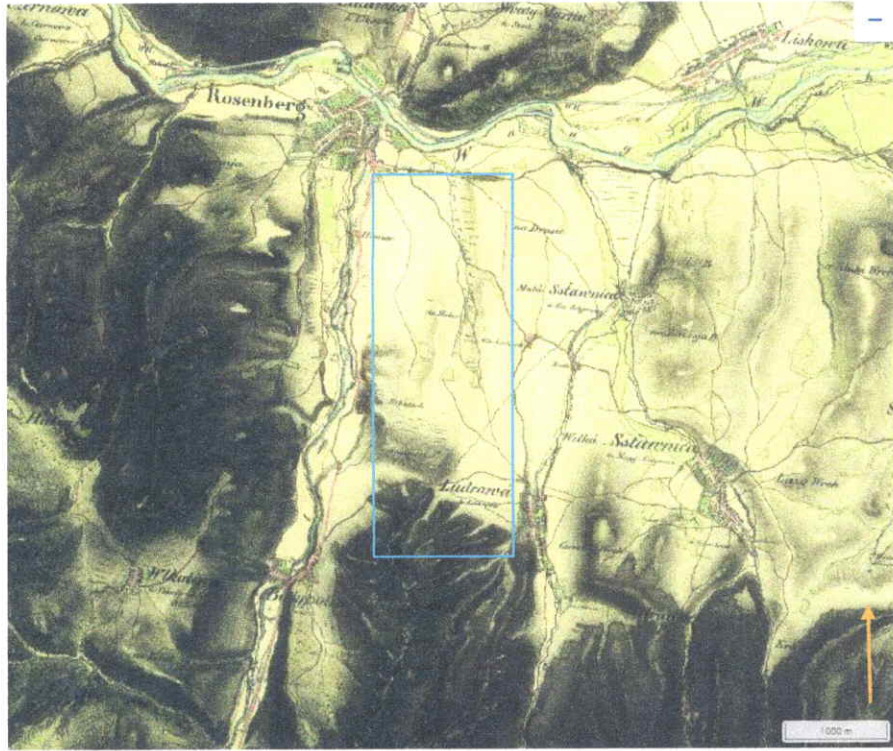


Obr. 2: Výsek z ortofotomapy mapy s vyznačenou líniou stavby v širšom kontexte archeologických nálezísk, ktoré sú vyznačené modrými a žltými polygónmi (zdroj: google.maps.com).



Obr. 3: Výsek z vojenskej historickej mapy I – historické komunikácie na trase stavby (zdroj: <https://geoportal.gov.sk/>).





Obr. 3: Výsek z vojskej historickej mapy II– historické komunikácie na trase stavby (zdroj: <https://geoportal.gov.sk/>).

Spracovala Mgr. Ľubica Demianová Kupcová, dňa 18.03.2024